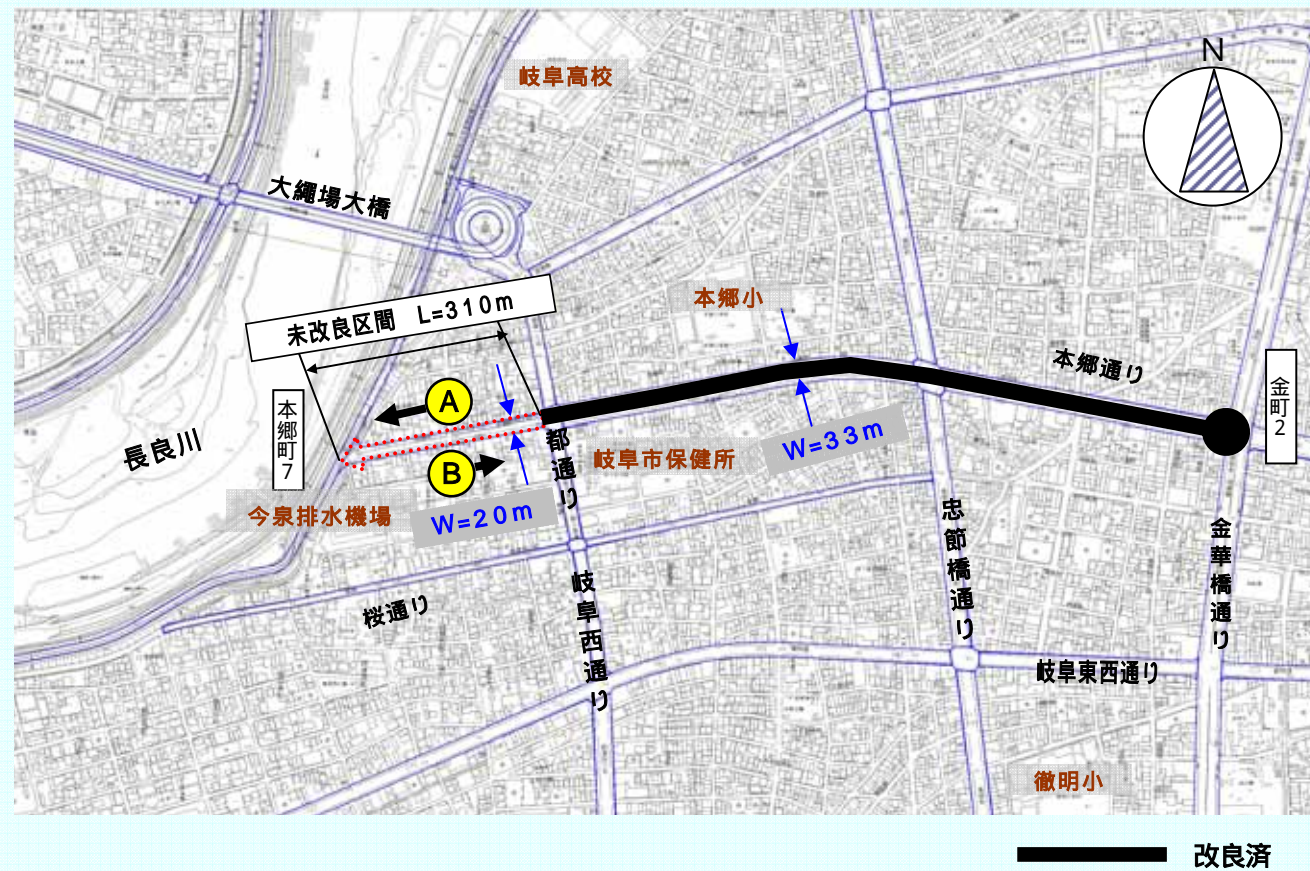


計画の廃止候補路線 金町本郷町線の見直しについて - H21.12 -

金町本郷町線の概要

現在の計画

都市計画道路 金町本郷町線は、昭和21年の戦災復興計画（S21.6.5）を機に市街地の骨格を形成するとともに、長良川堤防道路に接続する道路として決定されました。
現在、金町2丁目～本郷町7丁目を起終点とし、延長1,330m、標準幅員36m（未改良区間の計画幅員は20m）の幹線街路として都市計画決定しています。




整備状況

都市計画道路 金町本郷町線は、金華橋通りを起点とし、長良川の左岸堤防に至る道路で、その大半が本郷通り（ケヤキ通り）です。
現在、岐阜西通り（都通り1丁目交差点）から終点の堤防までの延長約310mが未改良です。

見直しの理由

D：「機能変化」グループ

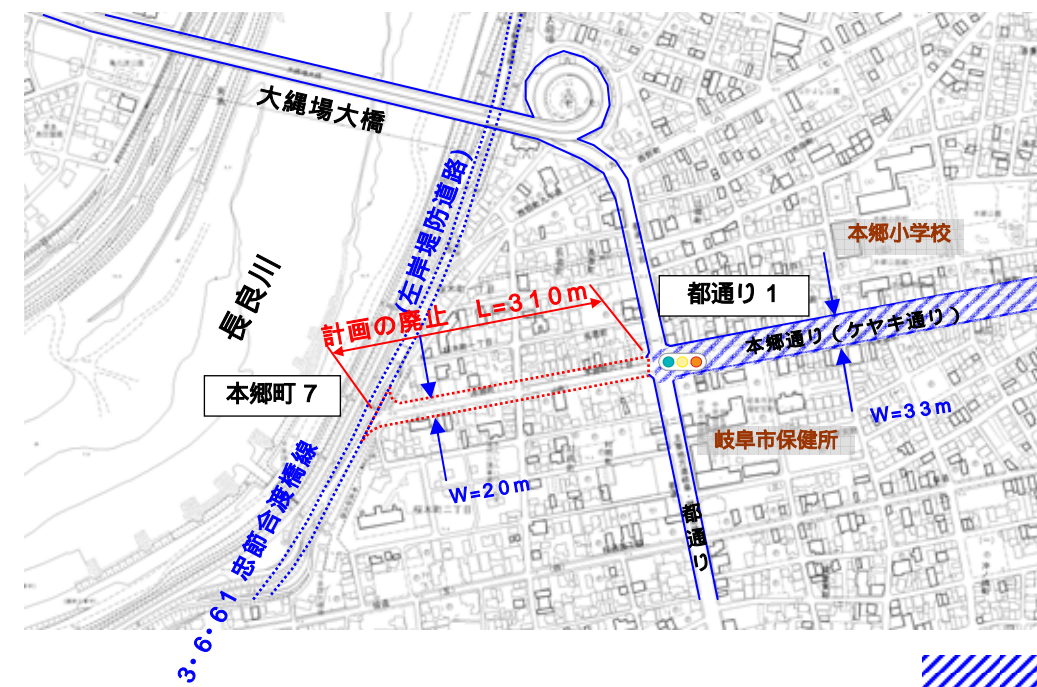
本路線は、堤防道路に接続する計画道路であるため、忠節合渡橋線（左岸堤防道路）の見直しに伴い、生活道路としての役割が主となると考えられます。
住居系を中心とした土地利用がなされていることから、拡幅は必要ないと考えられます。



見直し（案）の内容

岐阜西通り（都通り1交差点）から終点までの延長約310mの区間を、「**計画の廃止**」をすべき区間と考えます。

見直し（案）平面図



【お問合せ先】 岐阜市役所 都市建設部 都市計画課 道路計画グループ
[TEL 058-265-4141 内線 2811～2812]
eメール： toshi@city.gifu.gifu.jp