
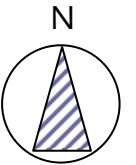


# 都市計画変更（案）の概要

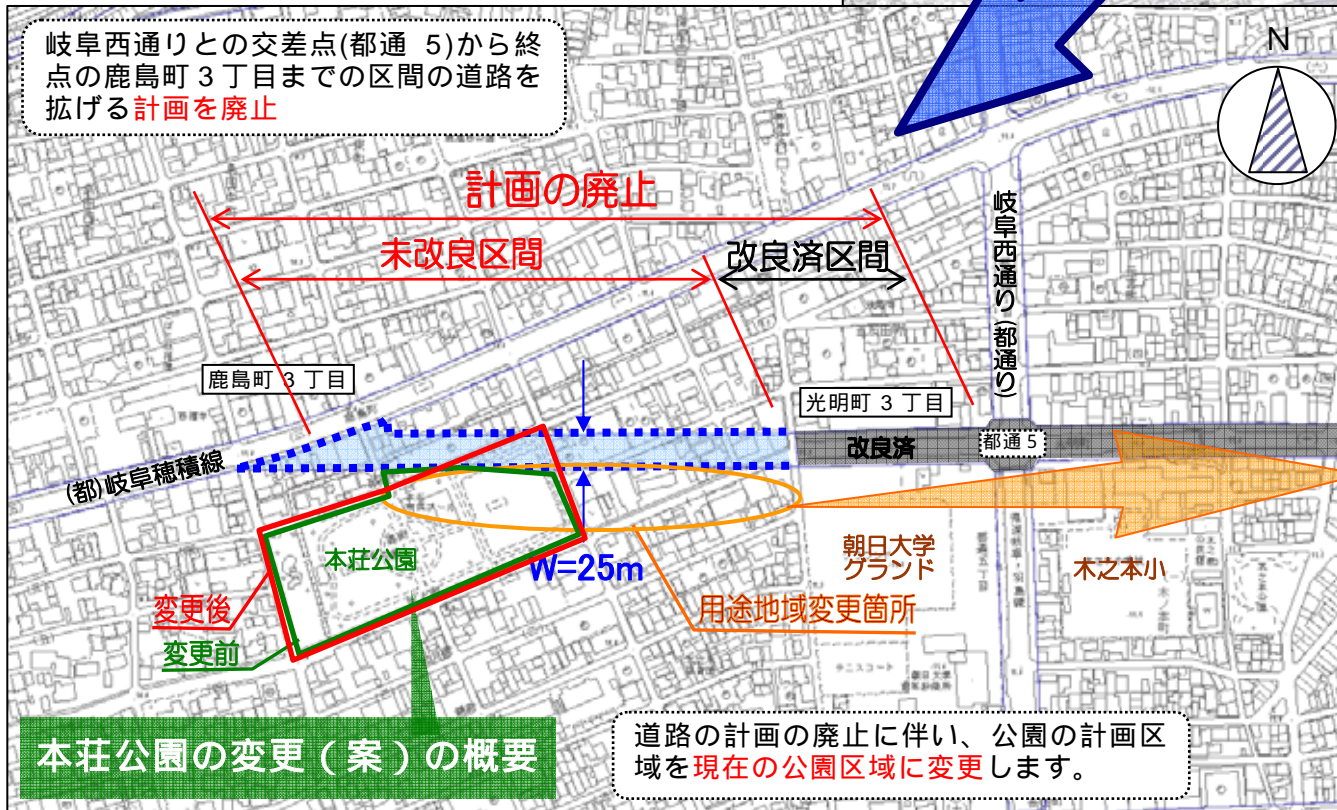


説明会場



## 金町鹿島町線の変更（案）の概要

岐阜西通りとの交差点(都通 5)から終点の鹿島町 3丁目までの区間の道路を拡げる計画を廃止

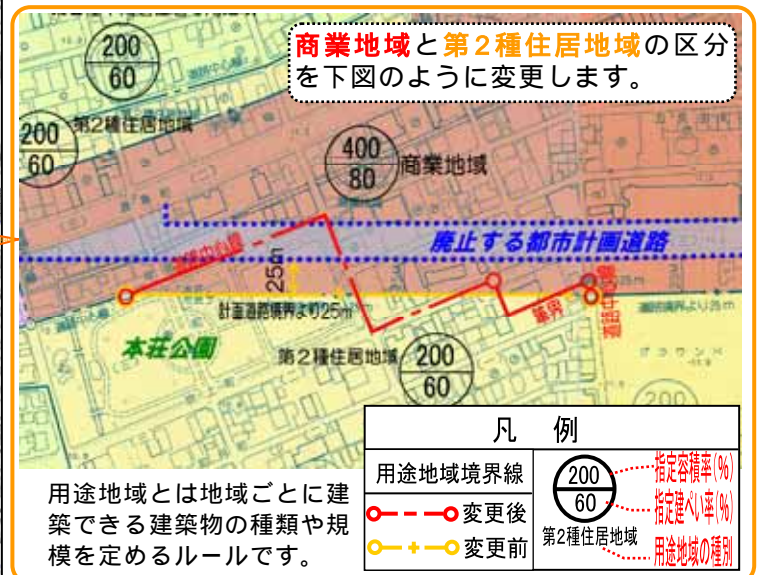


## 本荘公園の変更（案）の概要

道路の計画の廃止に伴い、公園の計画区域を現在の公園区域に変更します。

## 用途地域変更（案）の概要

商業地域と第2種住居地域の区分を下図のように変更します。



計画の廃止路線（区間）は、現道がなくなるわけではありません。現在の道路は今までどおり利用できます。