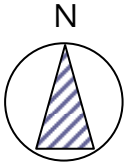
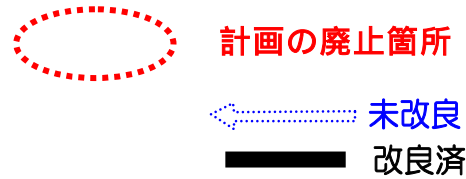
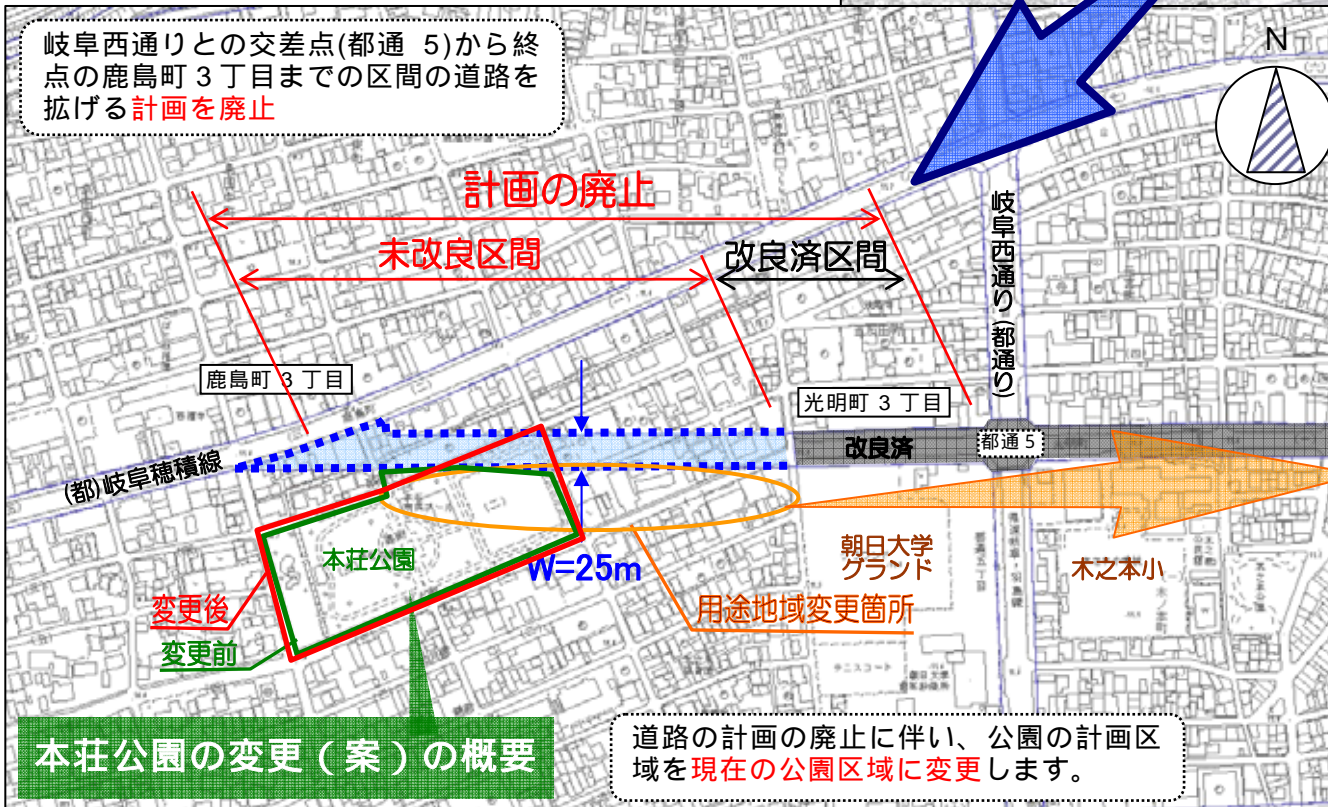


説明会案内図



金町鹿島町線の変更(案)の概要

岐阜西通りとの交差点(都通 5)から終点の鹿島町 3 丁目までの区間の道路を拡げる計画を廃止

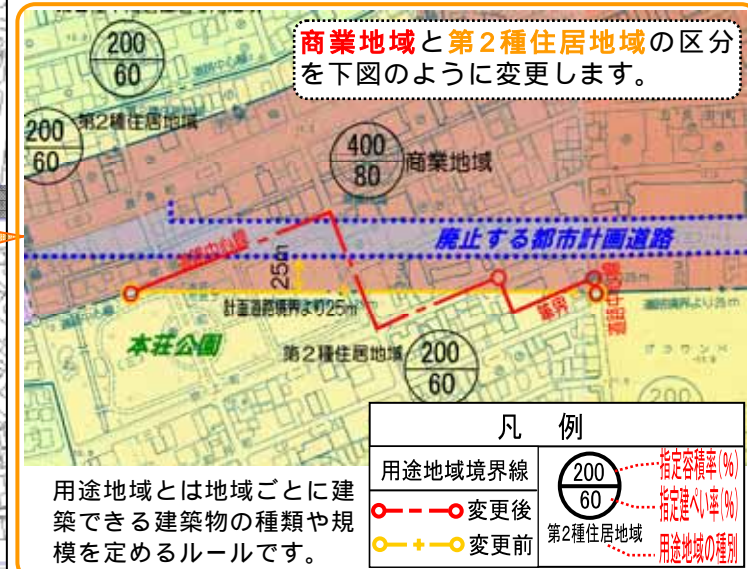


本荘公園の変更(案)の概要

道路の計画の廃止に伴い、公園の計画区域を現在の公園区域に変更します。

用途地域変更(案)の概要

商業地域と第2種住居地域の区分を下図のように変更します。



凡 例	
用途地域境界線	○ 指定容積率(%)
○ 変更後	○ 指定建ぺい率(%)
○ + 変更前	○ 用途地域の種別
用途地域とは地域ごとに建築できる建築物の種類や規模を定めるルールです。	200/60 第2種住居地域

計画の廃止路線(区間)は、現道がなくなるわけではありません。現在の道路は今までどおり利用できます。