



防災を身近に。
ARで水害リスクを手のなかに。

岐阜市 AR アプリ

みずくる

「みずくる」は、
スマートフォンなどのカメラを通した**実際の背景に**
AR技術で表示された**浸水深**や
近くの**避難所**などを
重ねて見ることができるアプリです



浸水AR

ARで
浸水リスク
を実感



避難所表示

避難所の
場所も
一目で!



ハザードマップ


気になる
場所の
浸水深も



気になる場所の浸水リスクがパッと分かるアプリ
「みずくる」のダウンロードはこちら



ダウンロード
無料



お問い合わせ

岐阜市役所 危機管理課



058-267-4763

詳しくは裏面



浸水AR



浸水したイメージを
実際の背景に重ねて
見ることができます。

避難所表示



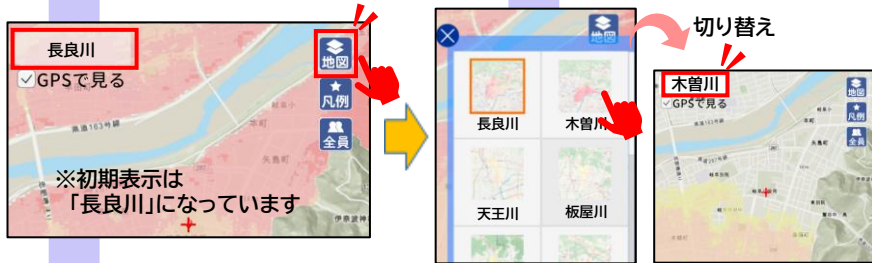
近くの避難所のある
方角や距離が分かります。

ハザードマップ



防災うーたんが
気になる場所の浸水リスクを
教えてくれます。

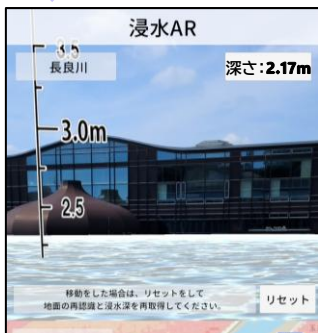
01 画面下半分のアイコンからハザードマップの種類を選択



02 カメラをかざして、
地面に白い水玉が出たら
タップ

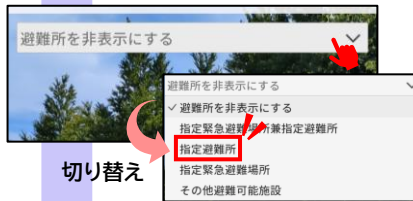


03 浸水想定深が
ARで表示されます



※「GPSで見る」の図を外すと、
現在地以外の場所の浸水想定深も
見れます

02 画面上半分のタブから
避難所の種類を選択



03 避難所のある方角に
避難所名、避難所までの
距離が表示されます

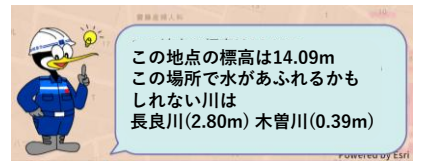


属性	
所在地	岐阜県岐阜市美江寺町2丁目6
No	14
施設名	市民会館
土砂災R3	○
内水R3	○
地震R3	○
浸水評価	△

01 気になる場所に
中央+マークを移動



02 各河川の浸水リスクを
防災うーたんが解説



※ハザードマップの対象河川の
切り替えや避難所の表示もできます

過去の水害の
浸水深も見れるよ



ご利用にあたって

- アプリを操作するときは、周囲の安全を十分に確認したうえで、ご利用ください
- 本アプリは、位置情報取得やAR機能のため、端末のGPS機能、カメラ機能を使用します
- 端末や周囲の環境によっては、表示されるARの内容に誤差が生じることがあります