

要配慮者利用施設  
施設長・管理者様

岐阜市長 柴橋 正直

**要配慮者利用施設における避難確保計画策定上の  
新たな防災気象情報への対応について（依頼）**

令和8年5月29日から、新たな防災気象情報の運用が開始されました。  
警報等の名称にレベルが付記されるなどの変更点がありますが、施設における避難行動開始の時期についての変更はありません（**レベル3で避難**）。  
各施設において策定済みの避難確保計画については更新をお願いするとともに、未策定施設や、策定済みであっても岐阜市に未提出の施設におきましては策定、提出をお願いします。

**○洪水に対する避難確保計画策定に関連する部分**

警戒レベル	気象情報	指定河川洪水予報	河川氾濫	大雨
警戒レベル5 緊急安全確保	大雨特別警報 (浸水害)	氾濫発生情報	レベル5 氾濫特別警報	レベル5 大雨特別警報
警戒レベル4 避難指示		氾濫危険情報	レベル4 氾濫危険警報	レベル4 大雨危険警報
警戒レベル3 高齢者等避難	洪水警報	氾濫警戒情報	レベル3 氾濫警報	レベル3 大雨警報
警戒レベル2	洪水注意報	氾濫注意情報	レベル2 氾濫注意報	レベル2 大雨注意報
警戒レベル1	早期注意情報		早期注意情報	

**○土砂災害に対する避難確保計画策定に関連する部分**

警戒レベル	気象情報	土砂災害
警戒レベル5 緊急安全確保	大雨特別警報 (土砂災害)	レベル5 土砂災害特別警報
警戒レベル4 避難指示	土砂災害 警戒情報	レベル4 土砂災害危険警報
警戒レベル3 高齢者等避難	大雨警報 (土砂災害)	レベル3 土砂災害警報
警戒レベル2	大雨注意報	レベル2 土砂災害注意報
警戒レベル1	早期注意情報	早期注意情報

参考 避難確保計画の策定における主な変更箇所

事前休業の判断について

R8. 5. 29～

暴風警報又は暴風特別警報  
 レベル3大雨警報、レベル4大雨危険警報又はレベル5大雨特別警報  
 レベル3氾濫警報、レベル4氾濫危険警報又はレベル5氾濫特別警報  
 レベル3土砂災害警報、レベル4土砂災害危険警報又は  
 レベル5土砂災害特別警報

～R8. 5. 28

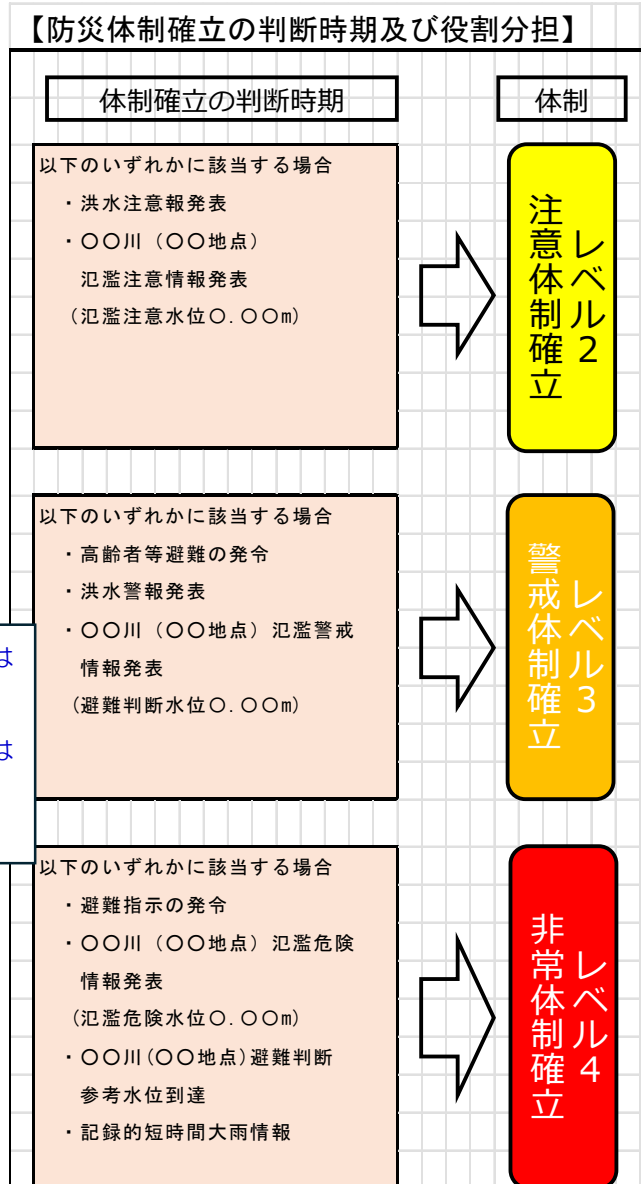
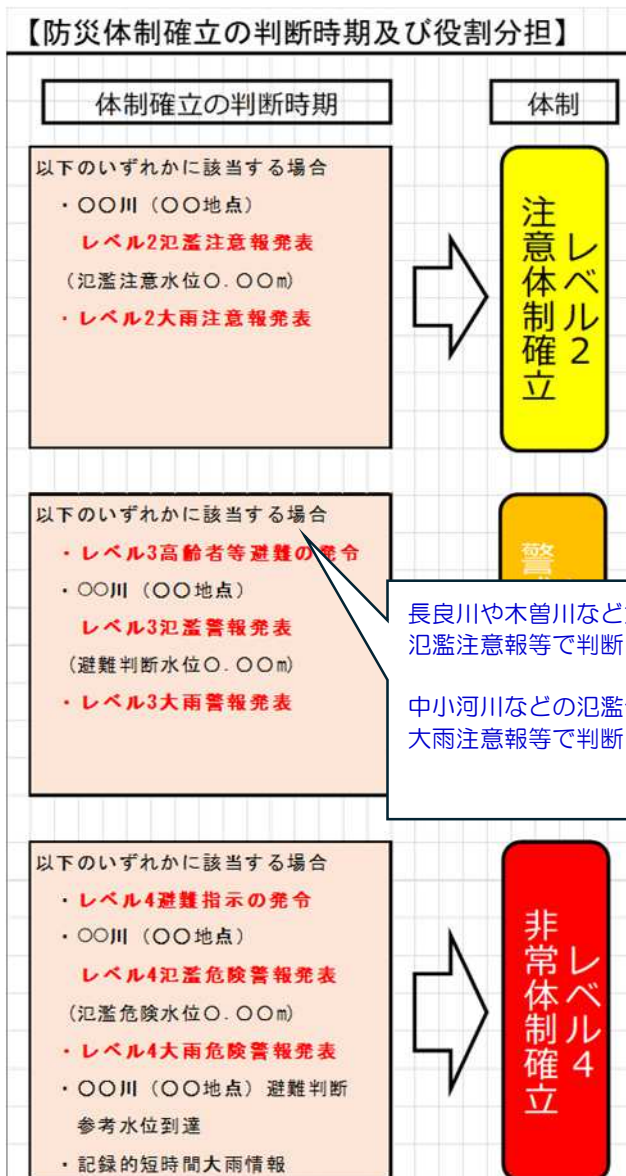
暴風警報又は特別警報  
 大雨警報又は特別警報  
 洪水警報

洪水の避難確保計画作成時には、暴風警報、氾濫警報、大雨警報等を記載します。  
 土砂災害の避難確保計画作成時には、暴風警報、土砂災害警報等を記載します。

防災体制（洪水）

R8. 5. 29～

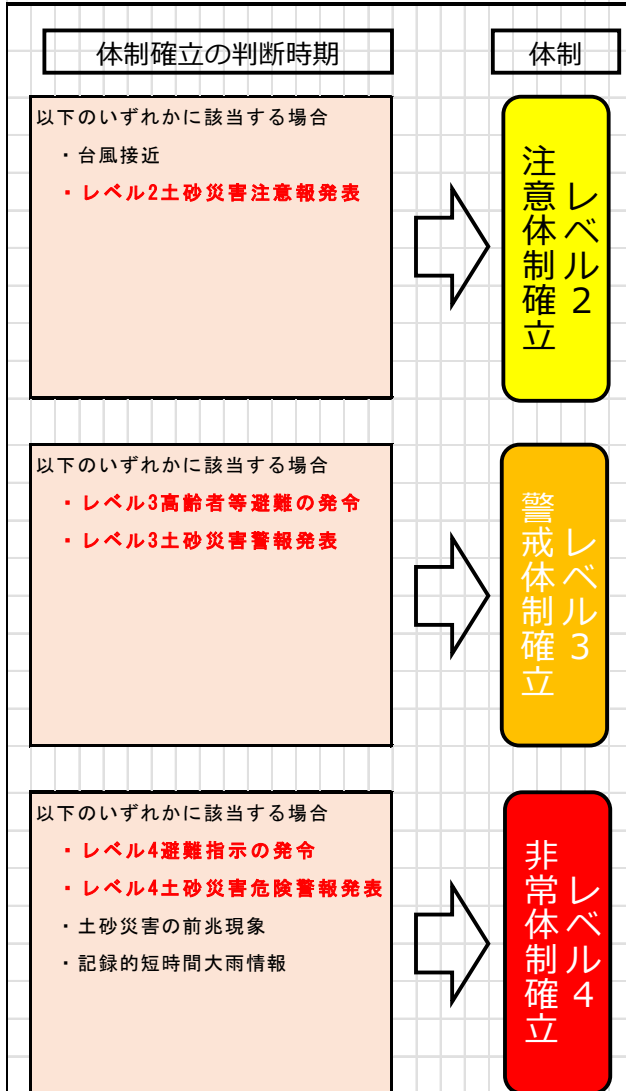
～R8. 5. 28



**防災体制（土砂災害）**

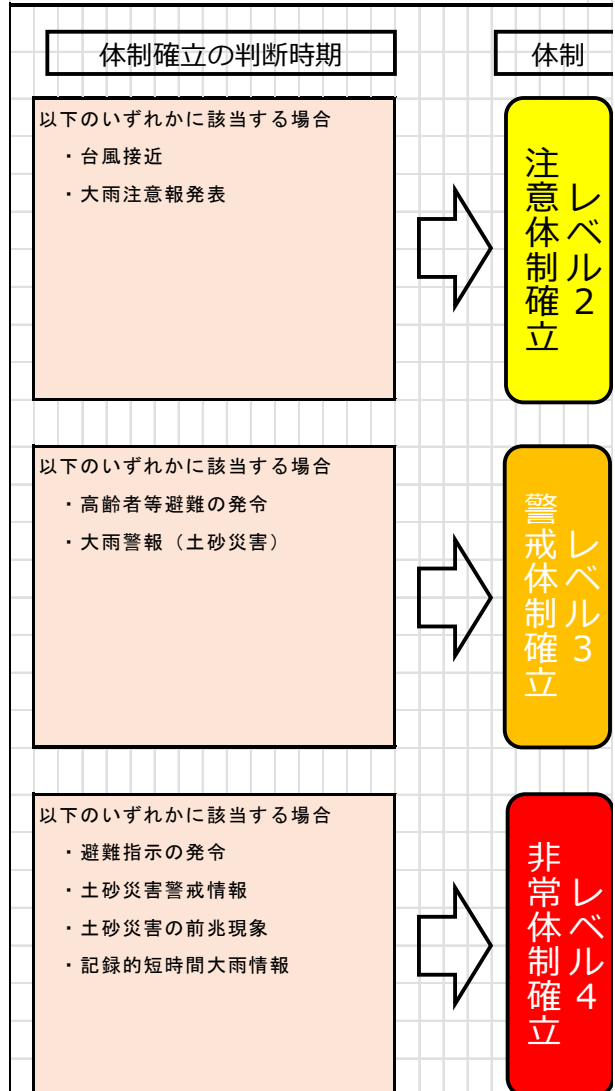
R8. 5. 29～

**【防災体制確立の判断時期及び役割分担】**



～R8. 5. 28

**【防災体制確立の判断時期及び役割分担】**



問い合わせ先  
 岐阜市 危機管理部 水防対策課  
 TEL 058-214-4854  
 E-Mail suibou@city.gifu.gifu.jp

避難確保計画の提出先  
 岐阜市 福祉部 介護保険課  
 TEL 058-214-2093  
 E-Mail kaigo-jigyousyo@city.gifu.gifu.jp