岐阜都市計画総括図

令和５年12月調製

<岐阜市公式ホームページ>
岐阜市都市計画情報の検索
※QRコードが読み取れない場合は、岐阜市公式ホームページ（ページ番号：1007790）で閲覧してください。
（QRコードは、株式会社デンソーウェーブの登録商標です。）

岐阜都市計画区域	行政区域面積	都市計画区域	市街化区域	市街化調整区域
岐阜市の全部	20,360ha	20,360ha	8,027ha	12,333ha
瑞穂市の一部	2,819ha	1,966ha	1,151ha	815ha
岐南町の全部	791ha	791ha	737ha	54ha
笠松町の全部	1,030ha	1,030ha	518ha	512ha
北方町の全部	518ha	518ha	411ha	107ha
計	25,518ha	24,665ha	10,844ha	13,821ha

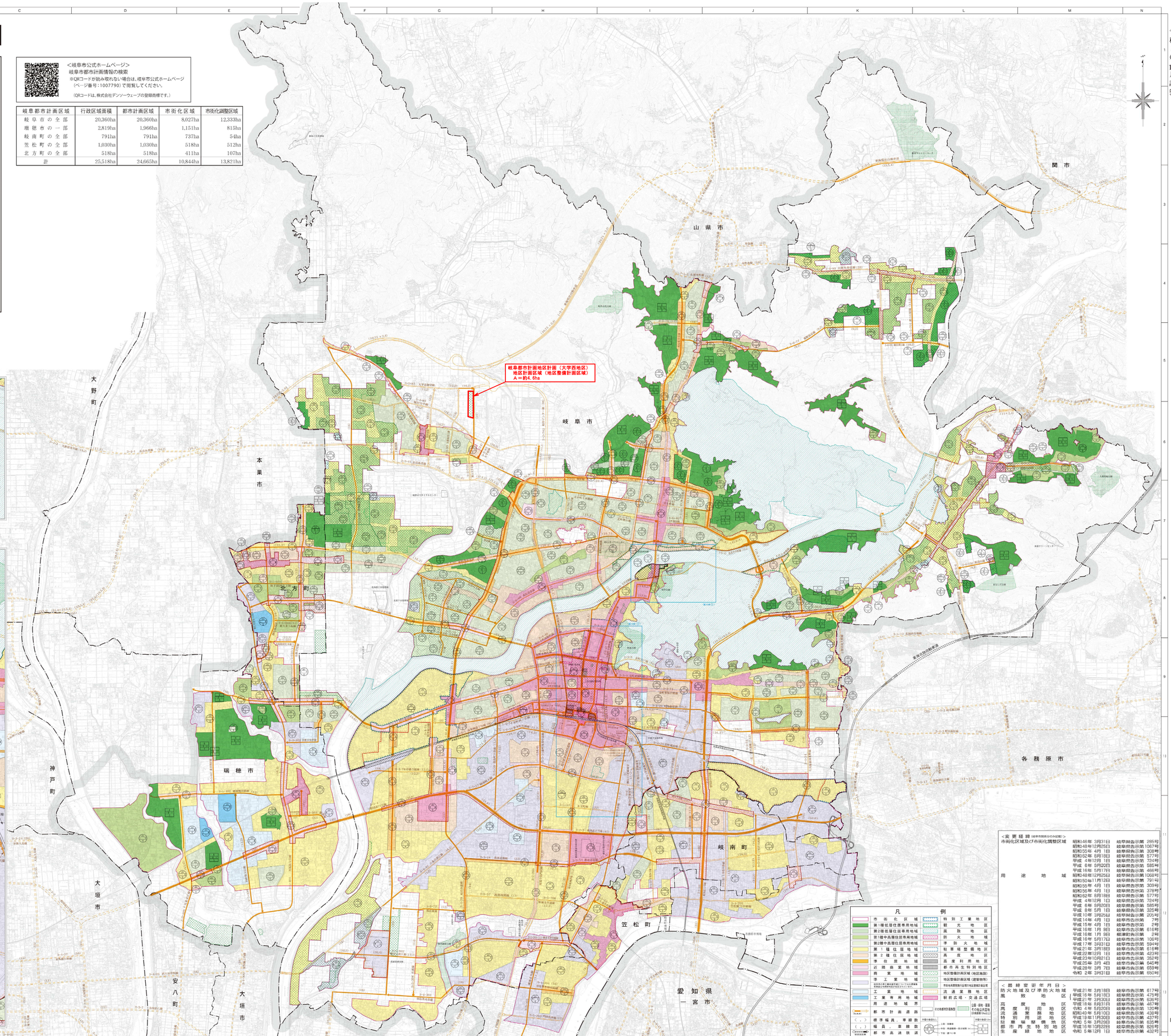

拡大図①

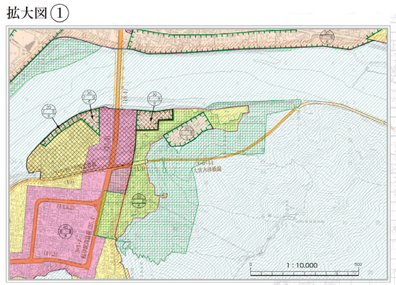

拡大図②

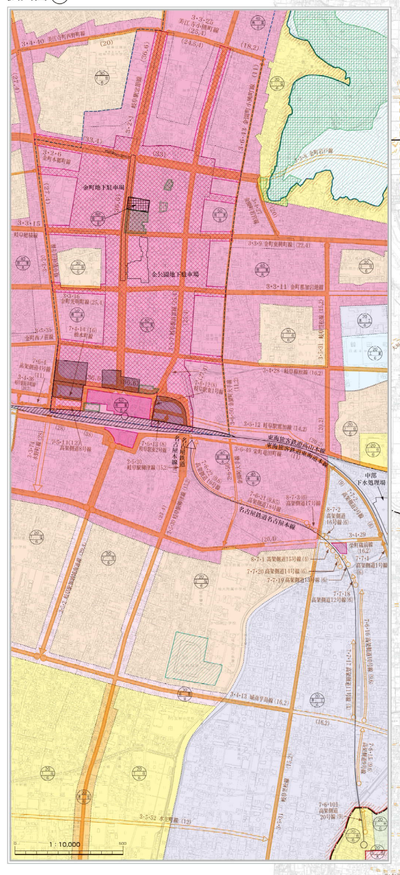

凡例

市街化区域
第1種低層住居専用地域
第2種低層住居専用地域
第1種中高層住居専用地域
第2種中高層住居専用地域
第1種住居地域
第2種住居地域
準住居地域
近隣商業地域
商業地域
準工業地域
工業地域
工業専用地域
用途地域界
都市計画道路
標準幅員　準線数
幅員　準線数
都市高速鉄道
特別工業地区
観光地区
風致地区
防火地域
準防火地域
駐車場整備地区
高度地区
高度利用地区
都市再生特別地区
地区整備計画区域（建築物等）
地区整備計画区域（道路等）
流通業務地区
駅前広場・交通広場
公園・緑地・墓園
その他都市施設等
（詳細図第1号参照）
外堀の表示
上段：距離標
中段：用途境界・高さ制限
下段：建ぺい率
外堀の表示
上段：距離標
中段：用途境界
下段：建ぺい率

（注）容積率及び建ぺい率の表示のうち、（　　）で表示された数値は、地区計画で定めるそれぞれの最高限度です。
※都市計画の内容は、令和5年1月時点のものです。昭和以前に作成以後、新たに都市計画決定又は変更することが有ります。（地形図は、平成31年3月時点。ただし、安八町、神戸町、大野町は令和2年3月時点）。したがって、この図面は概略図ですので、詳細については、各市町の都市計画図担当課でお調べください。
※都市計画道路の交差点は、岐阜都市計画区域内のみ記載（令和5年3月現在）
※都市計画道路の交差点は、用地が市街地開発のために使用されて、通行の用に供していると、とします。
※その他都市計画施設（公園・緑地・墓園・その他公共空地は岐阜市域のみ記載

＜変更経緯（岐阜市関係分のみ記載）＞

市街化区域及び市街化調整区域	昭和46年 3月31日	岐阜県告示第 285号
	昭和46年12月25日	岐阜県告示第1067号
	昭和55年 4月 1日	岐阜県告示第 326号
	昭和62年 9月18日	岐阜県告示第 577号
	平成 4年12月 1日	岐阜県告示第 724号
	平成 6年 9月20日	岐阜県告示第 585号
	平成16年 5月17日	岐阜県告示第 466号
用途地域	昭和46年12月25日	岐阜県告示第1068号
	昭和50年11月12日	岐阜県告示第 791号
	昭和55年 4月 1日	岐阜県告示第 359号
	昭和56年 4月 1日	岐阜県告示第 378号
	昭和62年 9月18日	岐阜県告示第 577号
	平成 4年12月 1日	岐阜県告示第 724号
	平成 6年 9月20日	岐阜県告示第 585号
	平成 8年 5月 1日	岐阜県告示第 325号
	平成10年 3月26日	岐阜県告示第 205号
	平成14年 4月 1日	岐阜市告示第 7号
	平成15年 4月 1日	岐阜市告示第 2号
	平成16年 1月 9日	岐阜市告示第 616号
	平成16年 1月 9日	柳津町告示第 2号
	平成16年 5月17日	岐阜市告示第 106号
	平成17年 3月31日	岐阜市告示第 594号
	平成21年 3月18日	岐阜市告示第 616号
	平成22年12月 1日	岐阜市告示第 423号
	平成23年10月21日	岐阜市告示第 352号
	平成25年 3月 4日	岐阜市告示第 645号
	平成28年 3月 7日	岐阜市告示第 559号
	令和 2年 3月31日	岐阜市告示第 650号

＜最終変更年月日＞

防火地域及び準防火地域	平成21年 3月18日	岐阜市告示第 617号
風致地区	平成16年 5月16日	岐阜県告示第 475号
	平成21年 3月30日	岐阜市告示第 636号
高度地区	平成18年 8月31日	岐阜市告示第 487号
高度利用地区	令和 4年 5月20日	岐阜市告示第 120号
流通業務地区	昭和40年 5月10日	岐阜県告示第 438号
特別用途地区	平成19年11月30日	岐阜市告示第 427号
駐車場整備地区	令和 5年 3月28日	岐阜市告示第 535号
都市再生特別地区	平成16年10月22日	岐阜県告示第 626号
生産緑地地区	令和 5年12月 1日	岐阜市告示第 432号

この地図は、縮尺1：10,000平面図を使う縮図したものである。
但し、安八町、神戸町、大野町縮図は、それぞれ市町の都市計画図で、縮尺市の1：10,000平面図を使う縮図したものである。

（承認年月日）令和2年10月30日　（承認年月日）安八町　（安八町）
（承認年月日）令和2年10月30日　（承認年月日）神戸町　（神戸町）
（承認年月日）令和2年10月30日　（承認年月日）大野町　（大野町）