岐阜都市計画総括図

令和５年12月調製

位置図

<岐阜市公式ホームページ>
岐阜市都市計画情報の検索
※QRコードが読み取れない場合は、岐阜市公式ホームページ（ページ番号：1007790）で閲覧してください。
（QRコードは、株式会社デンソーウェーブの登録商標です。）

岐阜都市計画区域	行政区域面積	都市計画区域	市街化区域	市街化調整区域
岐阜市の全部	20,360ha	20,360ha	8,027ha	12,333ha
瑞穂市の一部	2,819ha	1,966ha	1,151ha	815ha
岐南町の全部	791ha	791ha	737ha	54ha
笠松町の全部	1,030ha	1,030ha	518ha	512ha
北方町の全部	518ha	518ha	411ha	107ha
計	25,518ha	24,665ha	10,844ha	13,821ha

拡大図①

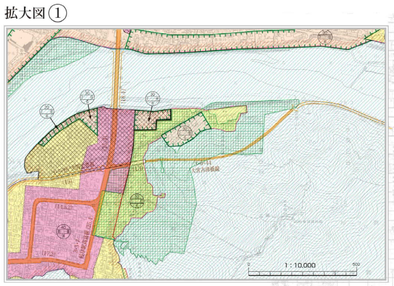

拡大図②

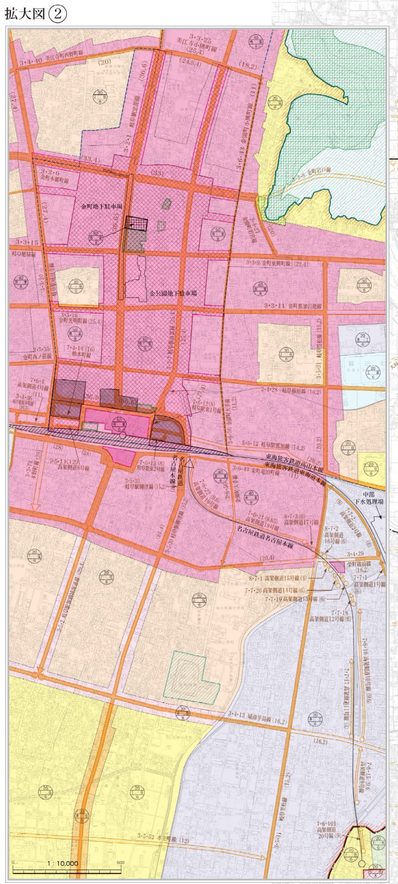

この地図は、縮尺1：10,000で原図を使い編集したものである。
但し、安八町、神戸町、大野町については、それぞれの町の都市管理に関係の
1：10,000等倍原図（A3：1：2,500を部分を使い編集したものである。
（承認年月日：令和元年10月29日）　（承認番号：特使第2014号）　（安八町）
（承認年月日：令和元年10月29日）　（承認番号：特使第2015号）　（神戸町）
（承認年月日：令和元年10月29日）　（承認番号：大都市第1号）　（大野町）

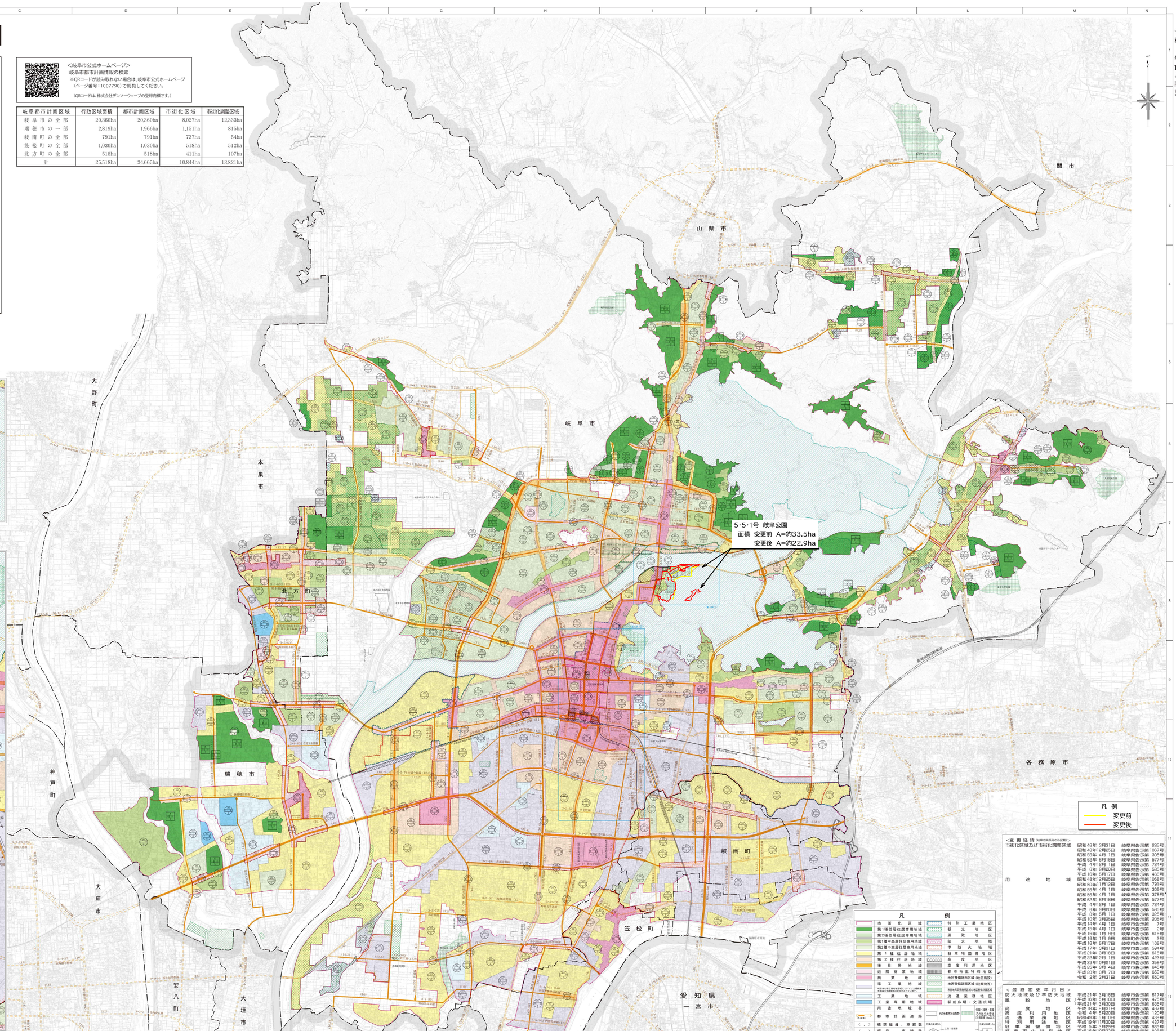

凡例
変更前
変更後

凡例

市街化区域		特別工業地区	
第1種低層住居専用地域		観光地区	
第2種低層住居専用地域		風致地区	
第1種中高層住居専用地域		防火地域	
第2種中高層住居専用地域		準防火地域	
第1種住居地域		駐車場整備地区	
第2種住居地域		高度地区	
準住居地域		高度利用地区	
近隣商業地域		都市再生特別地区	
商業地域		地区整備計画区域（地区施設）	
準工業地域		地区整備計画区域（建築物等）	
工業地域		流通業務地区	
工業専用地域		駅前広場・交通広場	
用途地域界			
都市計画道路（3・4・16）		その他都市計画施設（公園・緑地・墓園 / 下水道処理施設（汚泥濃縮センター））	
標準幅員 / 車線数		外郭環状道路	上段：自動車専用 / 中段：高速機能・高速補助 / 下段：一般バス
幅員 / 車線数		外郭放射道路	
都市高速鉄道			

（注）容積率及び建ぺい率の表示のうち、（　）で表示された数値は、地区計画で定めるそれぞれの最高限度です。

※都市計画の内容は、令和5年12月現在のもので、概括図作成以後、新たに都市計画決定又は変更することがあります。（地形図は、平成31年3月現在。ただし、安八町、神戸町、大野町は令和2年3月現在）。これら都市計画の決定済は、各住所の都市計画指定は直接お調べください。

※都市計画道路の区役済は、現地の状況調整のため多少線形されて、通行が可能に供しています。とどす。

※その他都市計画施設（公園・緑地・墓園・その他）は区域は岐阜市域のみ記載

<変更経緯（岐阜市関係分のみ記載）>
市街化区域及び市街化調整区域

	昭和46年 3月31日	岐阜県告示第 285号
	昭和46年12月25日	岐阜県告示第1067号
	昭和55年 4月 1日	岐阜県告示第 358号
	昭和62年 9月18日	岐阜県告示第 577号
	平成 4年12月 1日	岐阜県告示第 724号
	平成 8年 9月20日	岐阜県告示第 585号
	平成16年 5月17日	岐阜県告示第 466号
	昭和46年12月25日	岐阜県告示第1068号
	昭和50年11月12日	岐阜県告示第 791号
	昭和55年 4月 1日	岐阜県告示第 359号
	昭和56年 4月 1日	岐阜県告示第 378号
	昭和62年 8月18日	岐阜県告示第 577号
	平成 4年12月 1日	岐阜県告示第 724号
	平成 8年 9月20日	岐阜県告示第 585号
	平成 8年 5月 1日	岐阜県告示第 325号
	平成10年 3月26日	岐阜県告示第 255号
	平成14年 4月 1日	岐阜市告示第 7号
	平成16年 4月 1日	岐阜市告示第 2号
	平成16年 1月 9日	岐阜市告示第 616号
	平成16年 1月 9日	柳津町告示第 2号
	平成16年 5月17日	岐阜市告示第 106号
	平成17年 3月31日	岐阜市告示第 594号
	平成21年 3月18日	岐阜市告示第 616号
	平成22年12月 1日	岐阜市告示第 423号
	平成23年10月21日	岐阜市告示第 352号
	平成25年 3月 4日	岐阜市告示第 645号
	平成28年 3月 7日	岐阜市告示第 659号
	令和 2年 3月31日	岐阜市告示第 650号

<一部変更年月日>

防火地域及び準防火地域	平成21年 3月18日	岐阜市告示第 617号
風致地区	平成16年 5月16日	岐阜県告示第 475号
	平成21年 3月30日	岐阜市告示第 636号
高度地区	平成18年 8月31日	岐阜市告示第 487号
高度利用地区	令和 4年 5月25日	岐阜市告示第 120号
流通業務地区	昭和40年 5月10日	岐阜県告示第 438号
特別用途地区	平成19年 1月30日	岐阜市告示第 427号
駐車場整備地区	令和 5年 3月28日	岐阜市告示第 635号
都市再生特別地区	平成16年10月22日	岐阜県告示第 826号
生産緑地地区	令和 5年12月 1日	岐阜市告示第 432号