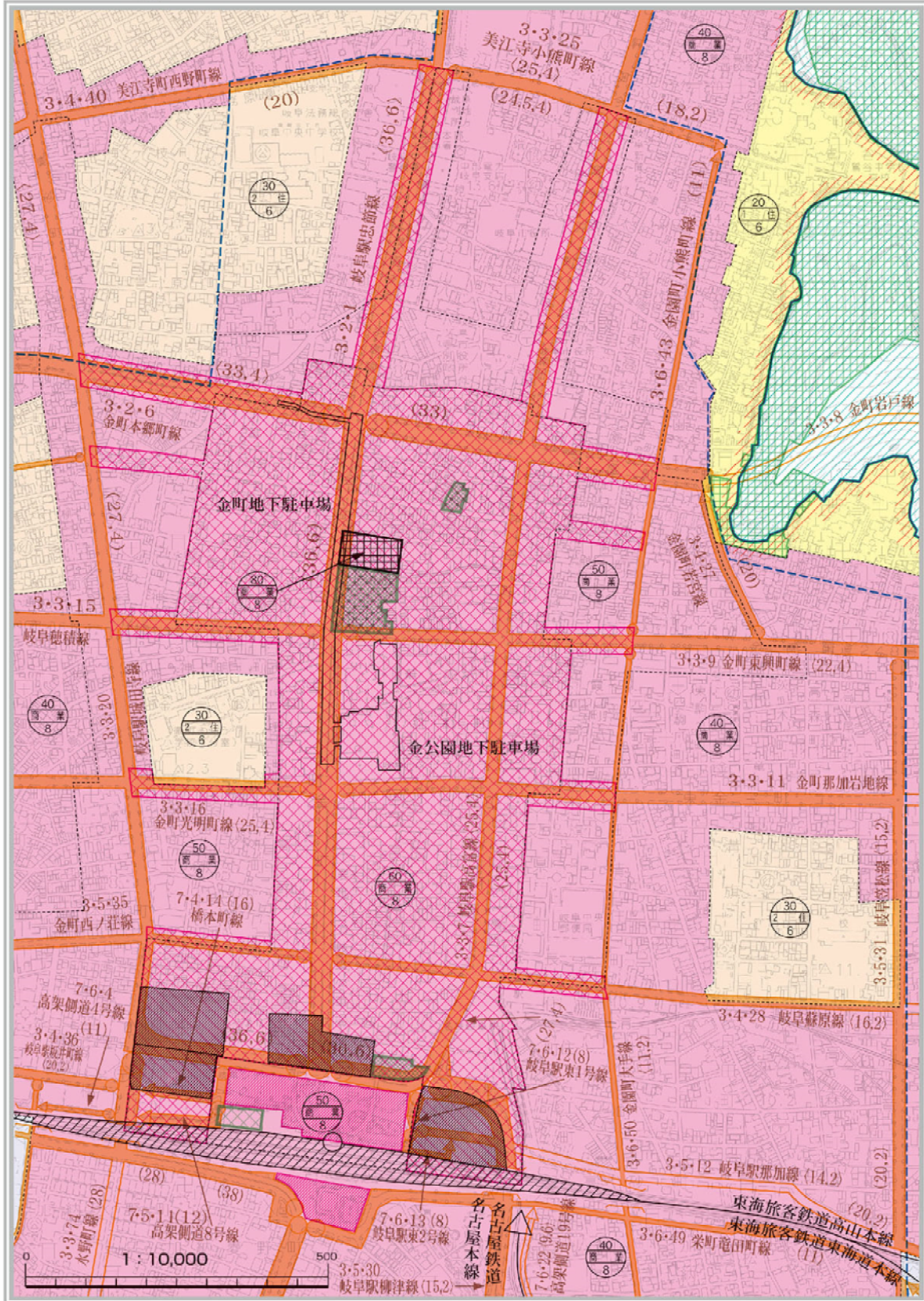


岐阜都市計画総括図

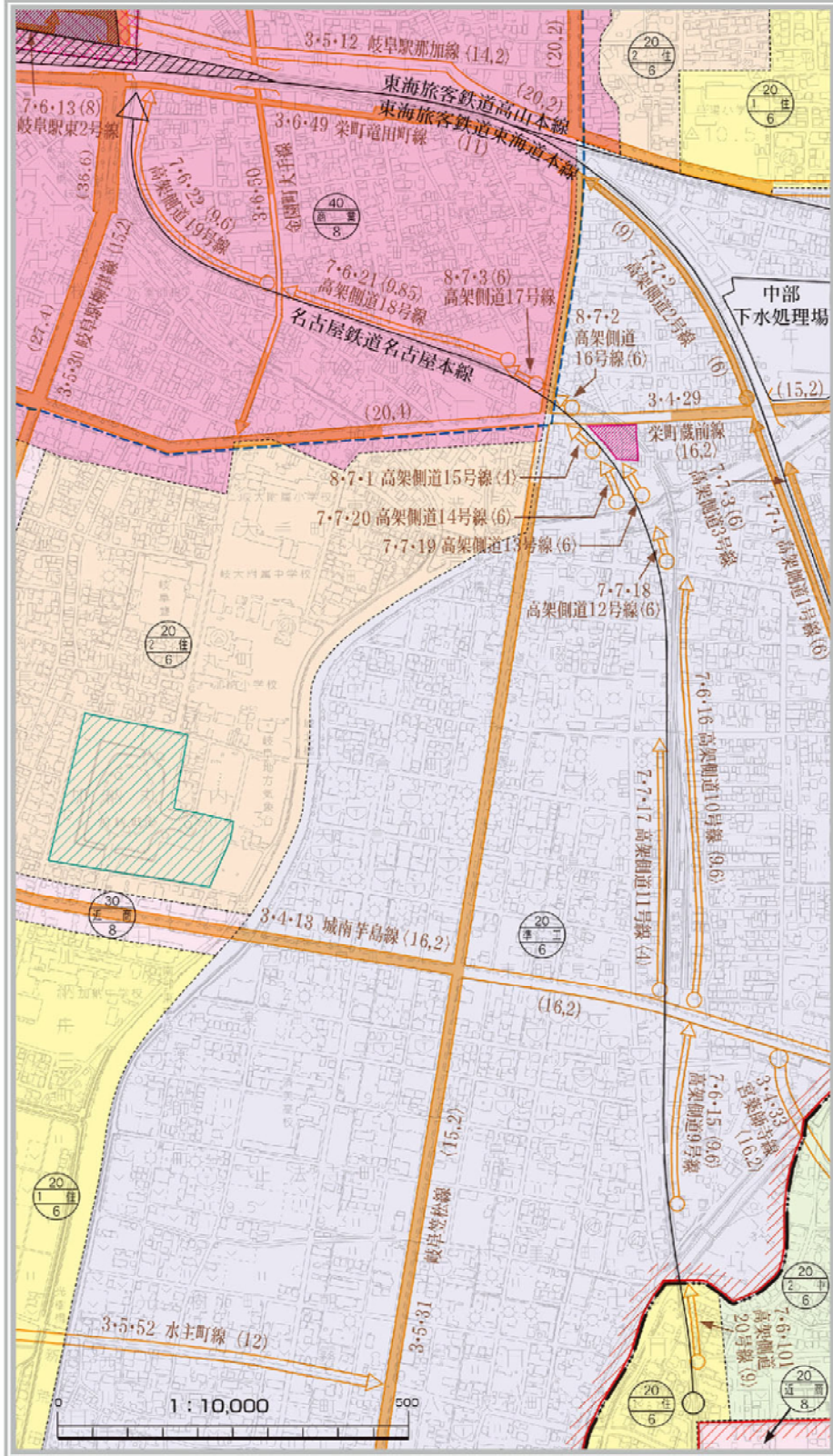


| 岐阜都市計画区域 | 行政区域面積 | 都市計画区域 | 市街化区域 | 市街化調整区域 |
|----------|----------|----------|----------|----------|
| 岐阜市の全部 | 20,360ha | 20,360ha | 8,027ha | 12,333ha |
| 瑞穂市の全部 | 2,819ha | 1,960ha | 1,151ha | 815ha |
| 岐阜市の全部 | 7,911ha | 7,911ha | 7,737ha | 54ha |
| 笠原町の全部 | 1,000ha | 1,000ha | 518ha | 518ha |
| 北方町の全部 | 518ha | 518ha | 411ha | 107ha |
| 計 | 25,518ha | 24,665ha | 10,844ha | 13,821ha |

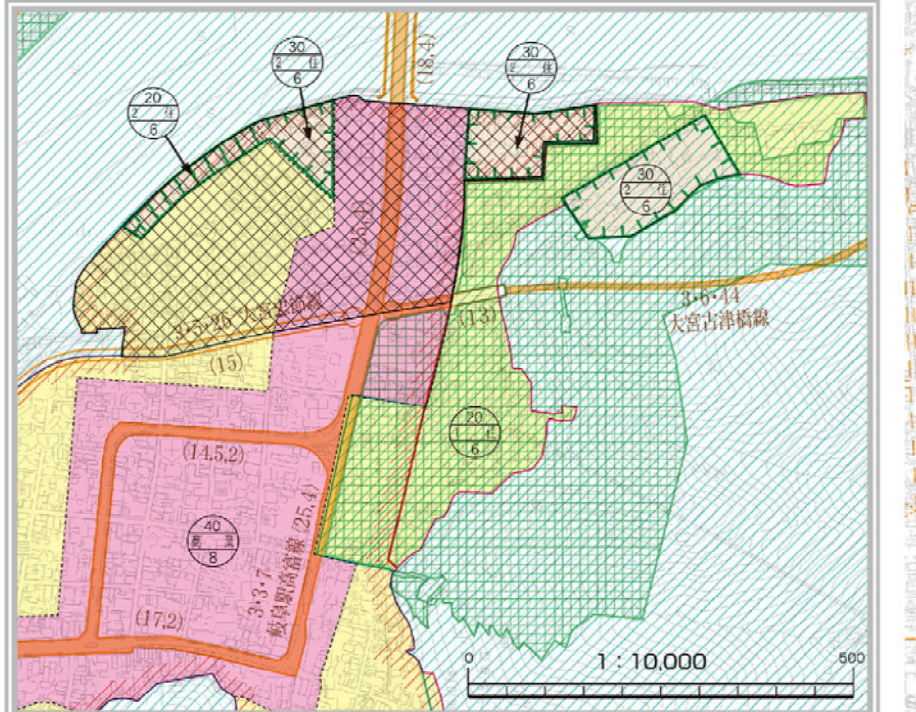
拡大図①



拡大図②



拡大図③



岐阜都市計画土地地区面整理事業
名称 折立土地地区面整理事業
面積 約8.8ha

凡例

| | |
|--------------|----------------|
| 市街化区域 | 特別工業地区 |
| 第1種中高層住居専用地域 | 緑化地区 |
| 第2種中高層住居専用地域 | 高層地区 |
| 第1種住居地域 | 防火地域 |
| 第2種住居地域 | 防災防火地域 |
| 準住居地域 | 緑地帯調整地区 |
| 近隣商業地域 | 高度利用地区 |
| 商業地域 | 都市再生特別地区 |
| 準工業地域 | 地区整備計画区域(地区施設) |
| 工業地域 | 高度工業地区 |
| 工業専用地域 | 用途地域界 |
| 工業専用地域 | 駅前広場・交通広場 |
| 予定区域(圏外) | 緑地帯 |
| 緑地帯(圏外) | 緑地帯 |
| 緑地帯(圏内) | 緑地帯 |
| 緑地帯(圏内) | 緑地帯 |
| 緑地帯(圏内) | 緑地帯 |
| 緑地帯(圏内) | 緑地帯 |

変更経緯

| 用途地域 | 昭和 | 平成 | 令和 | 岐阜市告示 |
|-------------|-------------|-------------|----|-------|
| 防火地域及び準防火地域 | 昭和46年3月31日 | 岐阜市告示第285号 | | |
| | 昭和48年2月25日 | 岐阜市告示第1067号 | | |
| 高度利用地区 | 昭和55年4月1日 | 岐阜市告示第308号 | | |
| | 平成6年3月22日 | 岐阜市告示第577号 | | |
| | 平成4年12月1日 | 岐阜市告示第724号 | | |
| | 平成5年6月22日 | 岐阜市告示第565号 | | |
| | 平成15年5月17日 | 岐阜市告示第466号 | | |
| | 昭和48年12月25日 | 岐阜市告示第1066号 | | |
| | 昭和55年11月25日 | 岐阜市告示第781号 | | |
| | 昭和55年4月1日 | 岐阜市告示第309号 | | |
| | 平成5年4月1日 | 岐阜市告示第376号 | | |
| | 平成10年3月16日 | 岐阜市告示第572号 | | |
| | 平成4年12月1日 | 岐阜市告示第724号 | | |
| | 平成5年9月20日 | 岐阜市告示第565号 | | |
| 平成10年3月25日 | 岐阜市告示第205号 | | | |
| 平成14年4月1日 | 岐阜市告示第7号 | | | |
| 平成16年4月1日 | 岐阜市告示第2号 | | | |
| 平成18年1月8日 | 岐阜市告示第618号 | | | |
| 平成18年1月8日 | 岐阜市告示第2号 | | | |
| 平成16年5月17日 | 岐阜市告示第106号 | | | |
| 平成17年3月31日 | 岐阜市告示第594号 | | | |
| 平成21年3月16日 | 岐阜市告示第516号 | | | |
| 平成22年12月1日 | 岐阜市告示第423号 | | | |
| 平成23年10月1日 | 岐阜市告示第56号 | | | |
| 平成25年3月4日 | 岐阜市告示第545号 | | | |
| 平成28年3月7日 | 岐阜市告示第659号 | | | |
| 令和2年3月31日 | 岐阜市告示第650号 | | | |
| 緑地帯 | 昭和21年3月18日 | 岐阜市告示第617号 | | |
| | 平成16年3月16日 | 岐阜市告示第575号 | | |
| | 平成21年3月30日 | 岐阜市告示第636号 | | |
| | 平成18年8月31日 | 岐阜市告示第467号 | | |
| | 令和2年3月31日 | 岐阜市告示第650号 | | |
| | 昭和48年5月10日 | 岐阜市告示第438号 | | |
| | 平成12年4月1日 | 岐阜市告示第119号 | | |
| | 平成12年4月1日 | 岐阜市告示第119号 | | |
| | 平成16年10月22日 | 岐阜市告示第826号 | | |
| | 昭和21年3月18日 | 岐阜市告示第617号 | | |
| | 平成16年3月16日 | 岐阜市告示第575号 | | |
| | 平成21年3月30日 | 岐阜市告示第636号 | | |

この図面は、面積が10,000平方メートル以上、かつ、用途が商業、工業、住宅、公共施設、そのほかの用途に分類されるものについて、1:10,000の縮尺で表示したものであり、その他の用途については、1:25,000の縮尺で表示したものである。
 (表示) ① 市街化区域 (②) 市街化調整区域 (③) 市街化区域 (④) 市街化調整区域
 (表示) ① 市街化区域 (②) 市街化調整区域 (③) 市街化区域 (④) 市街化調整区域
 (表示) ① 市街化区域 (②) 市街化調整区域 (③) 市街化区域 (④) 市街化調整区域