



認定証

名称：金公園・岐阜駅・清水川コース

種別：クアの道®・シティ(市街地コース)

コース内容：距離 4.32km、 累積高度差 27m

スタート 柳ヶ瀬グラッスル35 (3F ウゴクテ) ~

金公園 ~ 岐阜駅 ~ 清水川 ~

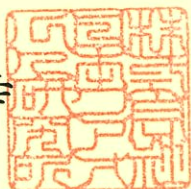
ゴール 柳ヶ瀬グラッスル35 (3F ウゴクテ)

表記のコースはドイツの気候性地形療法®を基本とするクアオルト®健康ウォーキングを市街地の様々な環境を活用して実践するため「金公園・岐阜駅・清水川コース」をクアの道®・シティとして認定します

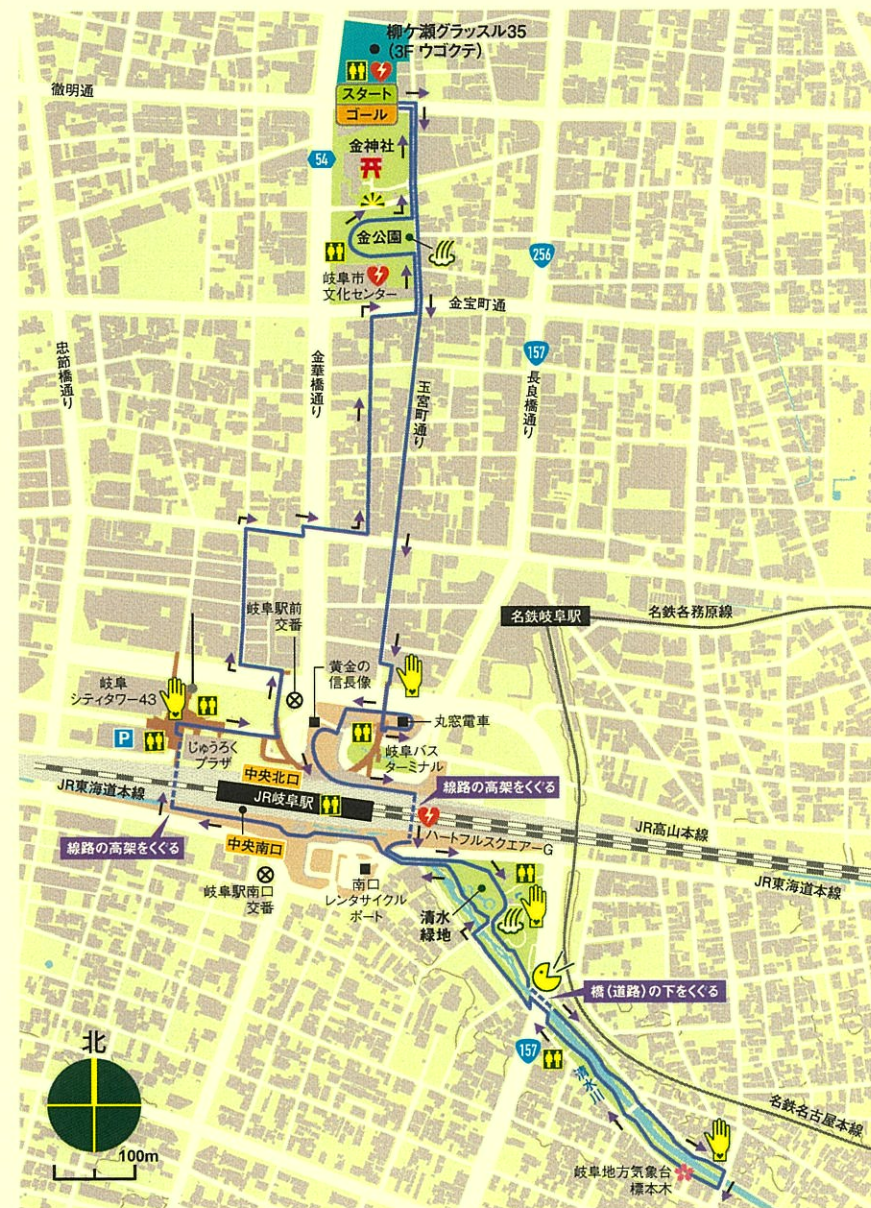
2023年 3月31日

株式会社 日本クアオルト研究所

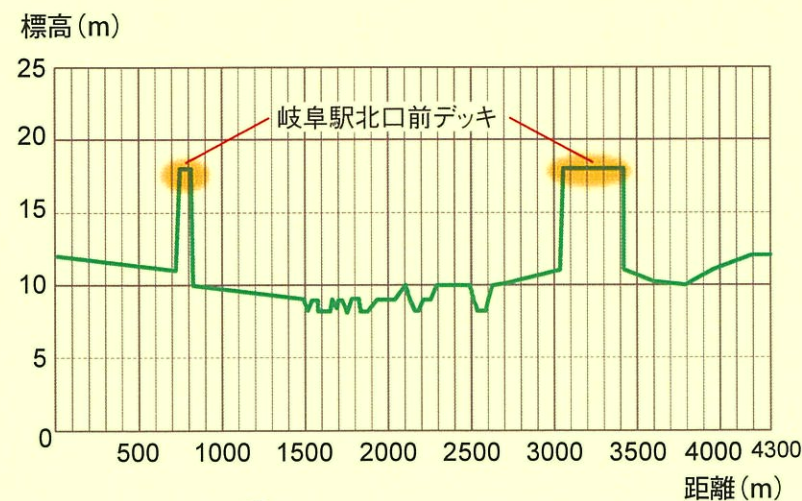
代表取締役 大城 孝幸



金公園・岐阜駅・清水川コース 全長4.32km 累積高度差27m



高低差グラフ



クアの道®・シティ
「クアの道」はドイツ語の
Kur Weg (療養の道)を基本にしています