岐阜都市計画生産緑地地区総括図

令和5年12月調製

位置図

<岐阜市公式ホームページ>
岐阜市都市計画情報の検索
※QRコードが読み取れない場合は、岐阜市公式ホームページ（ページ番号：1007790）で閲覧してください。
（QRコードは、株式会社デンソーウェーブの登録商標です。）

岐阜都市計画区域	行政区域面積	都市計画区域	市街化区域	市街化調整区域
岐阜市の全部	20,360ha	20,360ha	8,027ha	12,333ha
瑞穂市の一部	2,819ha	1,966ha	1,151ha	815ha
岐南町の全部	791ha	791ha	737ha	54ha
笠松町の全部	1,030ha	1,030ha	518ha	512ha
北方町の全部	518ha	518ha	411ha	107ha
計	25,518ha	24,665ha	10,844ha	13,821ha

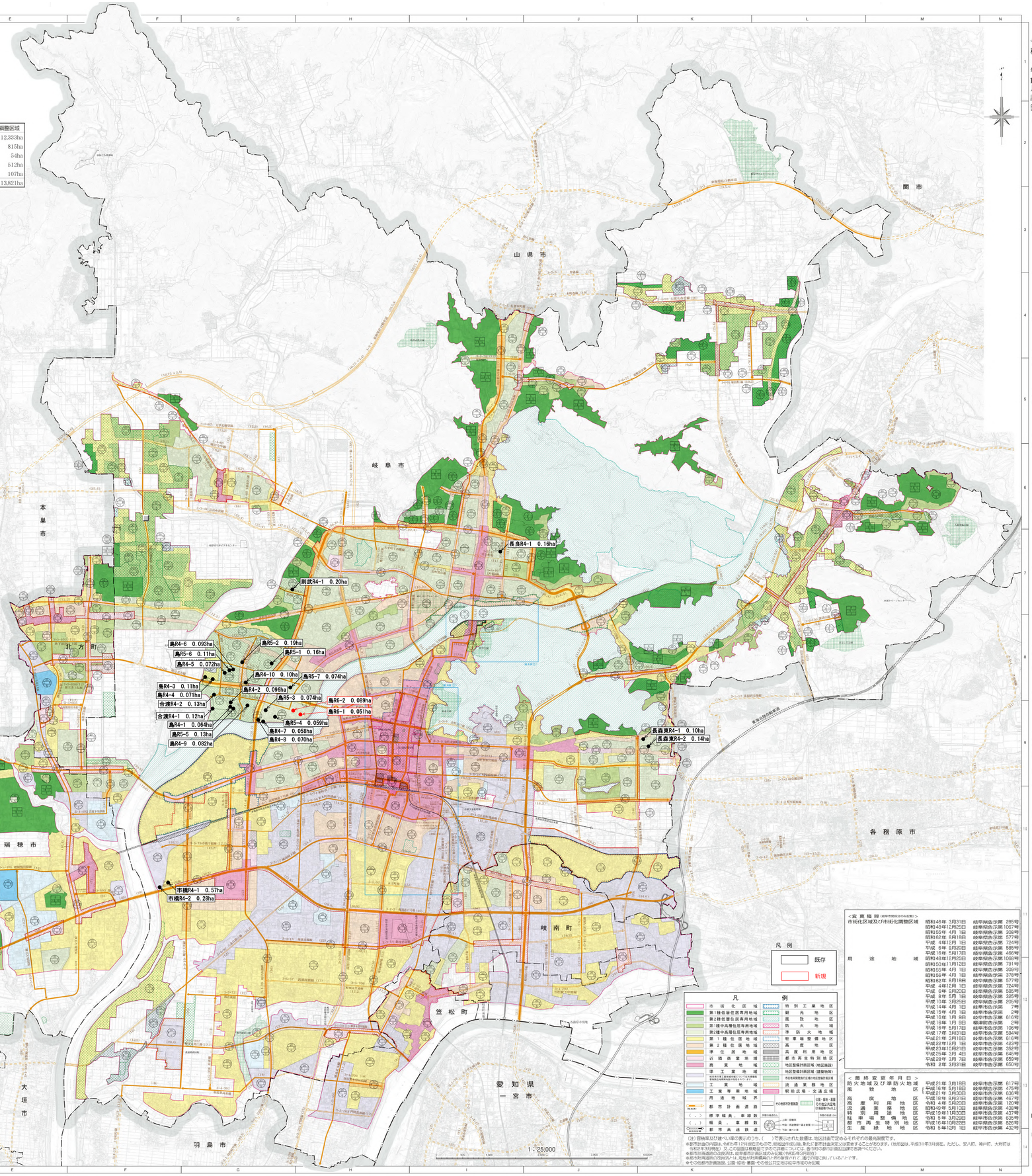

拡大図①

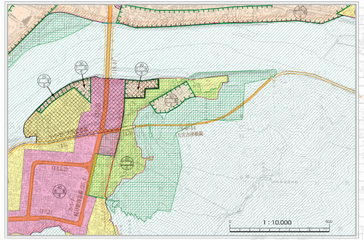

拡大図②

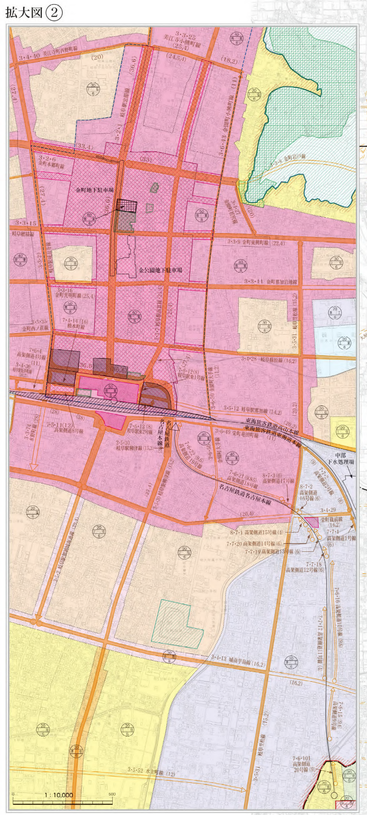

凡例

既存	
新規	

凡例

市街化区域	特別工業地区
第1種低層住居専用地域	緑地地区
第2種低層住居専用地域	風致地区
第1種中高層住居専用地域	防火地域
第2種中高層住居専用地域	準防火地域
第1種住居地域	駐車場整備地区
第2種住居地域	高度地区
準住居地域	高度利用地区
近隣商業地域	都市再生特別地区
商業地域	地区整備計画区域（地区施設）
準工業地域	地区整備計画区域（建築物等）
工業地域	流通業務地区
工業専用地域	駅前広場・交通広場
用途地域界	
都市計画道路	その他都市計画施設
（幅員）	公園・緑地・墓園
（ ） 標準幅員	市場・と畜場・火葬場
（ ） 幅員	下水道・ごみ処理
都市高速鉄道	

（注）容積率及び建ぺい率の表示のうち、（　）で表示された数値は、地区計画で定められた最高限度です。
※都市計画の内容は、令和5年12月現在のものであり、現地調査時以後、新たに都市計画決定又は変更されることがあります。（地形図は、平成31年3月現在。ただし、安八町、神戸町、大野町は令和2年3月現在）。又、この図面は概略図であるので詳細については、各市町の都市計画担当課で お調べください。
※都市計画施設の区域決定、都市計画市街化区域の決定・変更年月日は、令和5年3月31日現在。
※都市計画施設の区域決定・市街化区域の決定・変更年月日は、現地で既に供用されている施設の年月日が、「通行の用に供し」ている年月日となっている場合、「現地で既に供用されている施設」の年月日が、「都市計画決定・変更年月日」を超えている場合は、「現地で既に供用されている施設」の年月日を表示しています。
※その他都市計画施設、公園・緑地・墓園・その他公共空間は岐阜市域の計画

<変更経緯（岐阜市地区分の小区画）>

市街化区域及び市街化調整区域	昭和46年 3月31日	岐阜県告示第 285号
	昭和48年12月25日	岐阜県告示第 1067号
	昭和55年 4月 1日	岐阜県告示第 308号
	昭和63年 8月18日	岐阜県告示第 577号
	平成 4年12月 1日	岐阜県告示第 724号
	平成 6年 9月30日	岐阜県告示第 585号
	平成16年 5月17日	岐阜県告示第 466号
用途地域	昭和48年12月25日	岐阜県告示第 1068号
	昭和50年11月12日	岐阜県告示第 791号
	昭和55年 4月 1日	岐阜県告示第 309号
	昭和63年 4月 1日	岐阜県告示第 378号
	昭和63年 8月18日	岐阜県告示第 577号
	平成 4年12月 1日	岐阜県告示第 724号
	平成 6年 9月30日	岐阜県告示第 585号
	平成 8年 5月 1日	岐阜県告示第 325号
	平成10年 3月25日	岐阜県告示第 205号
	平成14年 4月 1日	岐阜市告示第 7号
	平成15年 4月 1日	岐阜市告示第 2号
	平成16年 1月 9日	岐阜市告示第 616号
	平成16年 1月 9日	柳津町告示第 2号
	平成16年 5月17日	岐阜市告示第 106号
	平成17年 3月31日	岐阜市告示第 594号
	平成21年 3月18日	岐阜市告示第 616号
	平成22年12月 1日	岐阜市告示第 423号
	平成23年10月21日	岐阜市告示第 352号
	平成25年 3月 4日	岐阜市告示第 645号
	平成29年 3月 7日	岐阜市告示第 659号
	令和 2年 3月31日	岐阜市告示第 650号

<既結変更年月日>

防火地域及び準防火地域	平成21年 3月18日	岐阜市告示第 617号
風致地区	平成16年 5月31日	岐阜県告示第 475号
	平成21年 3月30日	岐阜市告示第 636号
高度地区	平成19年 5月31日	岐阜市告示第 467号
高度利用地区	令和 4年 5月20日	岐阜市告示第 120号
流通業務地区	昭和49年 5月16日	岐阜県告示第 438号
特別用途地区	平成13年11月26日	岐阜市告示第 437号
駐車場整備地区	令和 5年 3月29日	岐阜市告示第 635号
都市再生特別地区	平成15年10月22日	岐阜市告示第 525号
生産緑地地区	令和 5年12月 1日	岐阜市告示第 432号

この地図は、縮尺1：10,000平面図を縮小・編集したものである。
但し、安八町、神戸町、大野町は、それぞれの市町の縮尺で、同図作成の。
この図面は、令和5年12月1日現在の都市計画図に基づいて作成したものである。

（市街化区域）令和2年10月30日　（市街化区域）平成29年3月7日　（安八町）
（都市計画）令和2年10月30日　（都市計画）平成29年3月7日　（神戸町）
（都市計画）令和2年10月30日　（都市計画）平成29年3月7日　（大野町）