岐阜都市計画生産緑地地区総括図

令和3年4月調製

位置図

岐阜都市計画区域	行政区域面積	都市計画区域	市街化区域	市街化調整区域
岐阜市の全部	20,360ha	20,360ha	8,027ha	12,333ha
瑞穂市の一部	2,819ha	1,966ha	1,151ha	815ha
岐南町の全部	791ha	791ha	737ha	54ha
笠松町の全部	1,030ha	1,030ha	518ha	512ha
北方町の全部	518ha	518ha	411ha	107ha
計	25,518ha	24,665ha	10,844ha	13,821ha

拡大図①

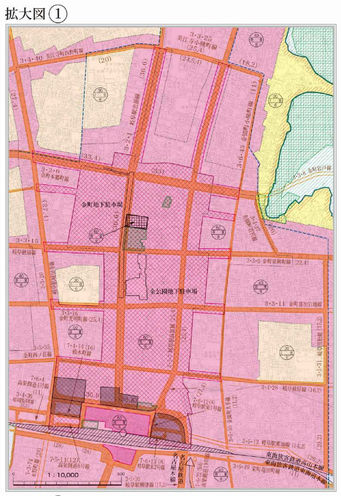

拡大図②

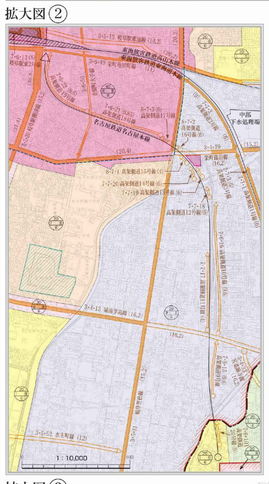

拡大図③

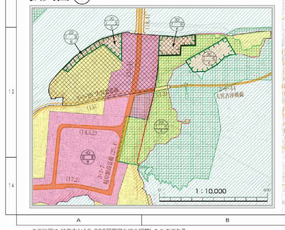

1：25,000

長良R4-1　0.16ha
則武R4-1　0.20ha
島R4-6　0.093ha
島R5-6　0.11ha
島R4-5　0.072ha
島R5-2　0.19ha
島R5-1　0.16ha
島R4-10　0.10ha
島R5-7　0.074ha
島R4-3　0.11ha
島R4-4　0.071ha
島R4-2　0.096ha
島R5-3　0.074ha
合渡R4-2　0.13ha
島R5-4　0.059ha
合渡R4-1　0.12ha
島R4-1　0.064ha
島R4-7　0.058ha
島R5-5　0.13ha
島R4-8　0.070ha
島R4-9　0.082ha
長森東R4-1　0.10ha
長森東R4-2　0.14ha
市橋R4-1　0.57ha
市橋R4-2　0.28ha

凡例

既存
新規

凡　例

市街化区域		特別工業地区	
第1種低層住居専用地域		観光地区	
第2種低層住居専用地域		風致地区	
第1種中高層住居専用地域		防火地域	
第2種中高層住居専用地域		準防火地域	
第1種住居地域		駐車場整備地区	
第2種住居地域		高度地区	
準住居地域		高度利用地区	
近隣商業地域		都市再生特別地区	
商業地域		地区整備計画区域（地区施設）	
準工業地域		地区整備計画区域（建築物等）	
工業地域		沿道市民憲章の区域における建築計画区域	
工業専用地域		流通業務地区	
都市計画道路		駅前広場・交通広場	
予定区間（参考）		用途地域界	
（　）標準幅員，車線数		その他都市計画施設	公園・緑地・墓園
（　）幅員，車線数			その他公共空地（公園墓園ではない）
都市高速鉄道		大字の境界	大字の境界上
		小字：地籍界	小字：地籍界
		小字：表示界	小字：表示界

（注）図幅単位は計べい率の表示のうち，（　）で表示された数値は，地区計画で定めるそれぞれの建築限度です。
※都市計画の内容は，令和3年4月現在のもので，現況図作成以後，新たに都市計画決定又は変更することがあります。（地形図は，平成31年3月現在。ただし，安八町，神戸町，大野町は令和2年3月現在）。又，この総括図と概要図とで対応しない箇所については，各市町の都市計画担当課でお調べください。
※都市計画道路の交差点は，岐阜都市計画区域のみ記載（令和3年3月現在）
※都市計画道路の改良済みとは，用地が取得済みであり現在すれば，通行可能と同じ例としていることです。
※その他都市計画施設，公園・緑地・墓園・その他公共空地は岐阜市域のみ記載

<変更経緯（岐阜市関係分のみ記載）>

市街化区域及び市街化調整区域

昭和46年 3月31日	岐阜県告示第 285号
昭和48年 2月26日	岐阜県告示第 1067号
昭和55年 4月 1日	岐阜県告示第 338号
昭和62年 9月10日	岐阜県告示第 577号
平成 4年12月 1日	岐阜県告示第 724号
平成 6年 9月20日	岐阜県告示第 585号
平成16年 5月17日	岐阜県告示第 468号
昭和48年12月25日	岐阜県告示第 1058号

用途地域

昭和50年11月12日	岐阜県告示第 791号
昭和55年 4月 1日	岐阜県告示第 309号
昭和56年 4月 1日	岐阜県告示第 278号
昭和62年 9月18日	岐阜県告示第 577号
平成 4年12月 1日	岐阜県告示第 724号
平成 6年 9月20日	岐阜県告示第 585号
平成 8年 5月 1日	岐阜県告示第 325号
平成10年 3月25日	岐阜県告示第 225号
平成14年 4月 1日	岐阜市告示第 7号
平成15年 4月 1日	岐阜市告示第 2号
平成16年 1月 9日	岐阜市告示第 612号
平成16年 1月 9日	柳津町告示第 2号
平成16年 5月17日	岐阜市告示第 106号
平成17年 3月31日	岐阜市告示第 594号
平成21年 3月18日	岐阜市告示第 618号
平成22年12月 1日	岐阜市告示第 423号
平成23年10月21日	岐阜市告示第 352号
平成25年 3月 4日	岐阜市告示第 645号
平成28年 3月 7日	岐阜市告示第 659号
令和 2年 3月31日	岐阜市告示第 650号

<最終変更年月日>

防火地域及び準防火地域	平成21年 3月18日　岐阜市告示第 617号
風致地区	平成16年 5月18日　岐阜県告示第 475号
	平成21年 3月30日　岐阜市告示第 638号
高度地区	平成18年 6月31日　岐阜市告示第 467号
高度利用地区	令和 3年 3月10日　岐阜市告示第 635号
流通業務地区	昭和49年 5月10日　岐阜県告示第 439号
特別用途地区	平成19年11月30日　岐阜市告示第 437号
駐車場整備地区	平成12年 4月 1日　岐阜市告示第 11号
都市再生特別地区	平成16年10月22日　岐阜県告示第 826号

この地図は，縮尺を1：10,000で製図を編集，したものである。
但し，安八町，神戸町，大野町，大垣町は，それぞれの県の承認を得て，同町所有の
1：10,000平面図をベースに1：2,500平面図を編集，したものである。
（承認年月日）令和元年10月30日　（承認番号）安建第395号　（安八町）
（承認年月日）令和元年10月30日　（承認番号）神建第459号　（神戸町）
（承認年月日）令和元年10月29日　（承認番号）大建都第976号　（大野町）

岐阜市