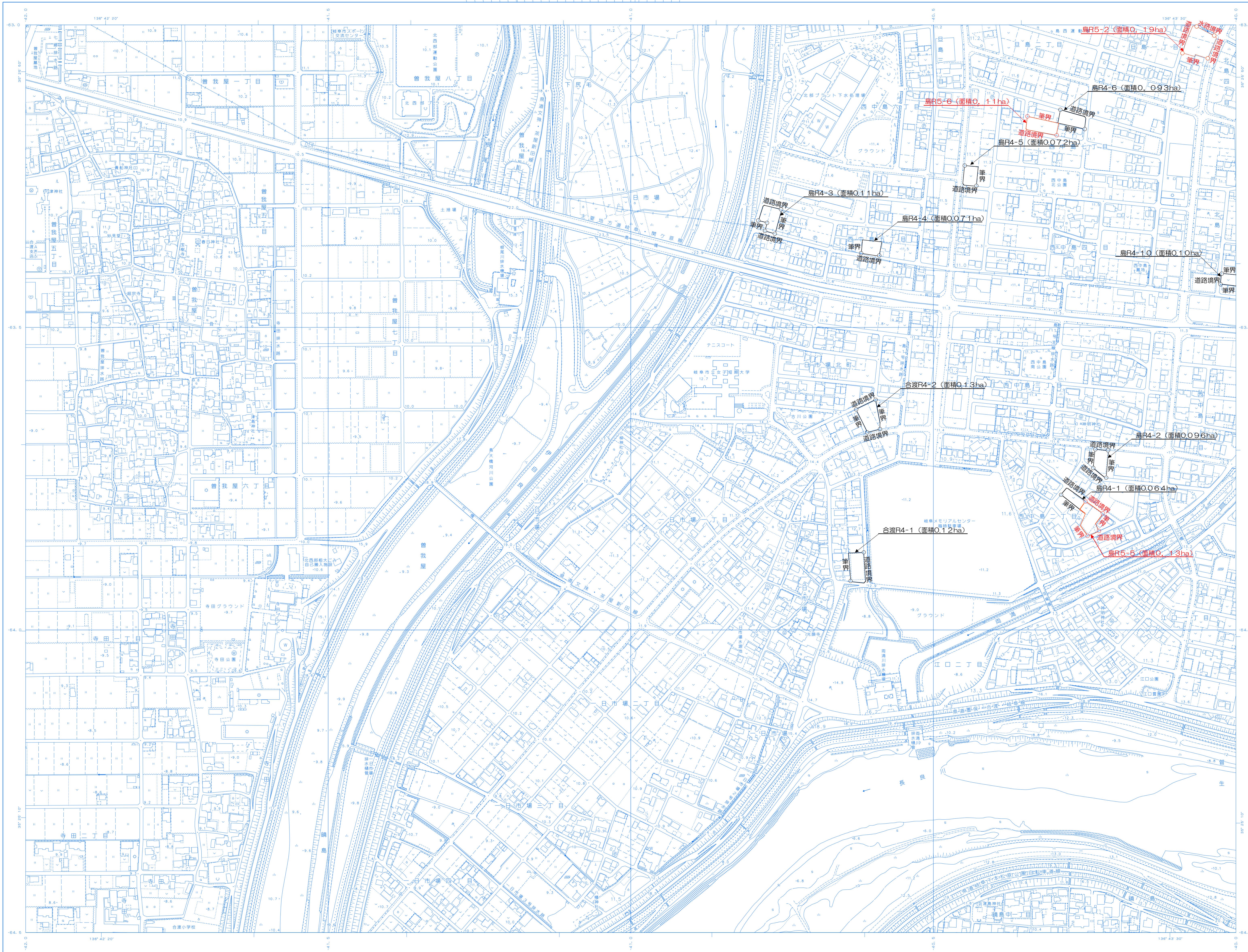


岐阜都市計画生産緑地地区(岐阜市決定)計画図

No.66

07MC192



1	2	3	4	5	6
7	8	9	10	11	12
13	14	15	16	17	18
19	20	21	22	23	24
25	26	27	28	29	30
31	32	33	34	35	36
37	38	39	40	41	42
43	44	45	46	47	48
49	50	51	52	53	54
55	56	57	58	59	60
61	62	63	64	65	66
67	68	69	70	71	72
73	74	75	76	77	78
79	80	81	82	83	84
85	86	87	88	89	90
91	92	93	94	95	96
97	98	99	100		

記号

	既設道路
	新設道路
	道路境界線
	区画境界線
	区画番号
	生産緑地
	水域
	建物
	駅
	学校
	公園
	神社
	教会
	病院
	庁舎
	公共施設
	電気・ガス・水道
	電話ボックス
	消火栓
	水道メーター
	排水管
	下水道管
	ガス管
	電気線
	水道管
	排水溝
	道路幅員
	道路勾配
	道路曲率半径
	道路中心線
	道路境界線
	道路名称
	道路種別

凡例

	既設
	新設

「この測量結果は、国土地理院長の承認及び取扱を併せて
現行の測量法に基づき行われ、測量士等が使用して得たものである。
(測量法)第13条第2項」
「この測量結果は、国土地理院長の承認を受け、測量士等により行われ、
(測量法)第19条第5項、第20条、
(測量法)第21条第2項、第22条、第23条、
(測量法)第24条第2項、第25条、第26条、
(測量法)第27条第2項、第28条、第29条、
(測量法)第30条、第31条、第32条」

平成14年測量	1.平成14年2月測量完了区画
平成15年修正	2.平成14年2月測量完了区画
平成16年修正	3.平成14年2月測量完了区画
平成17年修正	4.平成14年2月測量完了区画
平成18年修正	5.平成14年2月測量完了区画
平成19年修正	6.平成14年2月測量完了区画
平成20年修正	7.平成14年2月測量完了区画
平成21年修正	8.平成14年2月測量完了区画
平成22年修正	9.平成14年2月測量完了区画
平成23年修正	10.平成14年2月測量完了区画

1:2,500



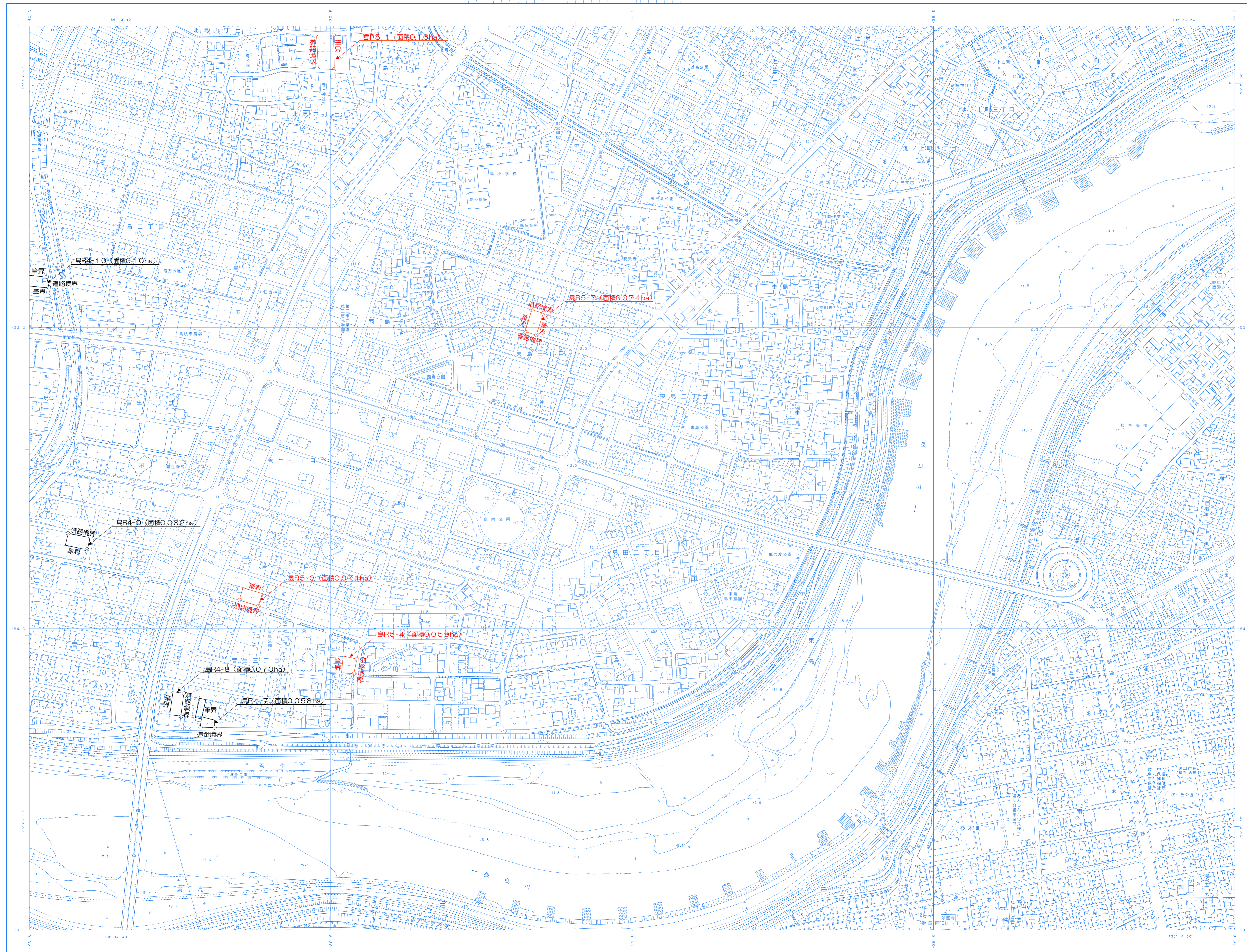
岐阜市

既設	新設
----	----

岐阜都市計画生産緑地地区(岐阜市決定)計画図

No.67

07MD101



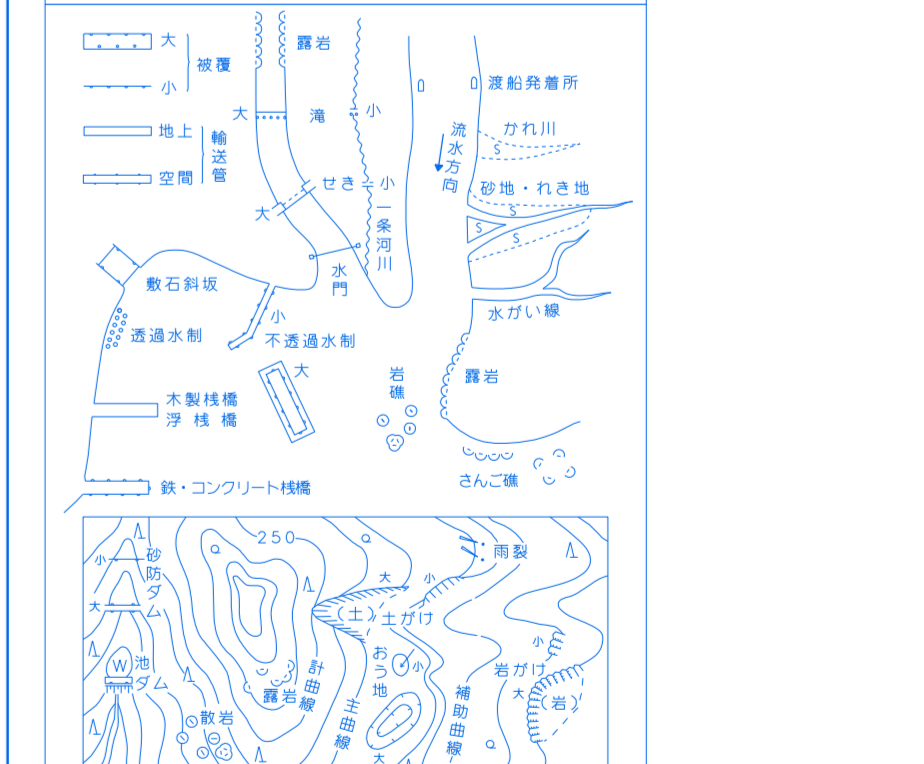
1	2	3	4	5	6
010001	010002	010003	010004	010005	010006
010007	010008	010009	010010	010011	010012
010013	010014	010015	010016	010017	010018
010019	010020	010021	010022	010023	010024
010025	010026	010027	010028	010029	010030
010031	010032	010033	010034	010035	010036
010037	010038	010039	010040	010041	010042
010043	010044	010045	010046	010047	010048
010049	010050	010051	010052	010053	010054
010055	010056	010057	010058	010059	010060
010061	010062	010063	010064	010065	010066
010067	010068	010069	010070	010071	010072
010073	010074	010075	010076	010077	010078
010079	010080	010081	010082	010083	010084
010085	010086	010087	010088	010089	010090
010091	010092	010093	010094	010095	010096
010097	010098	010099	010100		

記号

[Symbol]	A25.6	三井 赤 赤
[Symbol]	B25.62	赤 赤 赤
[Symbol]	C25.6	赤 赤 赤
[Symbol]	D25.62	赤 赤 赤
[Symbol]	E25.6	赤 赤 赤
[Symbol]	F25.62	赤 赤 赤
[Symbol]	G25.6	赤 赤 赤
[Symbol]	H25.62	赤 赤 赤
[Symbol]	I25.6	赤 赤 赤
[Symbol]	J25.62	赤 赤 赤
[Symbol]	K25.6	赤 赤 赤
[Symbol]	L25.62	赤 赤 赤
[Symbol]	M25.6	赤 赤 赤
[Symbol]	N25.62	赤 赤 赤
[Symbol]	O25.6	赤 赤 赤
[Symbol]	P25.62	赤 赤 赤
[Symbol]	Q25.6	赤 赤 赤
[Symbol]	R25.62	赤 赤 赤
[Symbol]	S25.6	赤 赤 赤
[Symbol]	T25.62	赤 赤 赤
[Symbol]	U25.6	赤 赤 赤
[Symbol]	V25.62	赤 赤 赤
[Symbol]	W25.6	赤 赤 赤
[Symbol]	X25.62	赤 赤 赤
[Symbol]	Y25.6	赤 赤 赤
[Symbol]	Z25.62	赤 赤 赤

記号	名称	説明
[Symbol]	国 公 道	国道
[Symbol]	道 道	市道
[Symbol]	河 川	河川
[Symbol]	緑 地	公園
[Symbol]	校 舎	学校
[Symbol]	社 会 館	市民センター
[Symbol]	公 民 館	公民館
[Symbol]	公 立 学 校	公立学校
[Symbol]	私 立 学 校	私立学校
[Symbol]	公 立 幼 稚 園	公立幼稚園
[Symbol]	私 立 幼 稚 園	私立幼稚園
[Symbol]	公 立 小 学 校	公立小学校
[Symbol]	私 立 小 学 校	私立小学校
[Symbol]	公 立 中 学 校	公立中学校
[Symbol]	私 立 中 学 校	私立中学校
[Symbol]	公 立 高 等 学 校	公立高等学校
[Symbol]	私 立 高 等 学 校	私立高等学校
[Symbol]	公 立 大 学 校	公立大学
[Symbol]	私 立 大 学 校	私立大学
[Symbol]	公 立 短 大 学 校	公立短期大学
[Symbol]	私 立 短 大 学 校	私立短期大学
[Symbol]	公 立 専 門 学 校	公立専門学校
[Symbol]	私 立 専 門 学 校	私立専門学校
[Symbol]	公 立 大 専 門 学 校	公立大専門学校
[Symbol]	私 立 大 専 門 学 校	私立大専門学校
[Symbol]	公 立 専 門 学 校 附 属 学 校	公立専門学校附属学校
[Symbol]	私 立 専 門 学 校 附 属 学 校	私立専門学校附属学校
[Symbol]	公 立 専 門 学 校 附 属 学 校 附 属 学 校	公立専門学校附属学校附属学校
[Symbol]	私 立 専 門 学 校 附 属 学 校 附 属 学 校	私立専門学校附属学校附属学校
[Symbol]	公 立 専 門 学 校 附 属 学 校 附 属 学 校 附 属 学 校	公立専門学校附属学校附属学校附属学校
[Symbol]	私 立 専 門 学 校 附 属 学 校 附 属 学 校 附 属 学 校	私立専門学校附属学校附属学校附属学校
[Symbol]	公 立 専 門 学 校 附 属 学 校 附 属 学 校 附 属 学 校 附 属 学 校	公立専門学校附属学校附属学校附属学校附属学校
[Symbol]	私 立 専 門 学 校 附 属 学 校 附 属 学 校 附 属 学 校 附 属 学 校	私立専門学校附属学校附属学校附属学校附属学校
[Symbol]	公 立 専 門 学 校 附 属 学 校 附 属 学 校 附 属 学 校 附 属 学 校 附 属 学 校	公立専門学校附属学校附属学校附属学校附属学校附属学校
[Symbol]	私 立 専 門 学 校 附 属 学 校 附 属 学 校 附 属 学 校 附 属 学 校 附 属 学 校	私立専門学校附属学校附属学校附属学校附属学校附属学校

記号	名称	説明
[Symbol]	緑 地	公園
[Symbol]	河 川	河川
[Symbol]	道 道	市道
[Symbol]	公 道	国道
[Symbol]	地 鉄	地下鉄
[Symbol]	電 車	電車
[Symbol]	バス	バス
[Symbol]	有 限 公 司	有限会社
[Symbol]	合 資 有 限 公 司	合資有限会社
[Symbol]	合 資 有 限 公 司 (特 別 合 資 有 限 公 司)	合資有限会社 (特別合資有限会社)
[Symbol]	合 資 有 限 公 司 (合 資 有 限 公 司)	合資有限会社 (合資有限会社)
[Symbol]	合 資 有 限 公 司 (合 資 有 限 公 司)	合資有限会社 (合資有限会社)
[Symbol]	合 資 有 限 公 司 (合 資 有 限 公 司)	合資有限会社 (合資有限会社)
[Symbol]	合 資 有 限 公 司 (合 資 有 限 公 司)	合資有限会社 (合資有限会社)
[Symbol]	合 資 有 限 公 司 (合 資 有 限 公 司)	合資有限会社 (合資有限会社)
[Symbol]	合 資 有 限 公 司 (合 資 有 限 公 司)	合資有限会社 (合資有限会社)
[Symbol]	合 資 有 限 公 司 (合 資 有 限 公 司)	合資有限会社 (合資有限会社)
[Symbol]	合 資 有 限 公 司 (合 資 有 限 公 司)	合資有限会社 (合資有限会社)
[Symbol]	合 資 有 限 公 司 (合 資 有 限 公 司)	合資有限会社 (合資有限会社)
[Symbol]	合 資 有 限 公 司 (合 資 有 限 公 司)	合資有限会社 (合資有限会社)
[Symbol]	合 資 有 限 公 司 (合 資 有 限 公 司)	合資有限会社 (合資有限会社)
[Symbol]	合 資 有 限 公 司 (合 資 有 限 公 司)	合資有限会社 (合資有限会社)
[Symbol]	合 資 有 限 公 司 (合 資 有 限 公 司)	合資有限会社 (合資有限会社)
[Symbol]	合 資 有 限 公 司 (合 資 有 限 公 司)	合資有限会社 (合資有限会社)
[Symbol]	合 資 有 限 公 司 (合 資 有 限 公 司)	合資有限会社 (合資有限会社)
[Symbol]	合 資 有 限 公 司 (合 資 有 限 公 司)	合資有限会社 (合資有限会社)



生産緑地は平成14年国土交通省告示第9号の規定による第1種生産緑地
投影は横タテカドール図法
図面に表示してある生産緑地は10メートル単位
方眼は0.5メートル単位
図面に表示してある経緯緯度は10秒間隔
高さの基準は東京湾の平均海面
等高線の間隔は2メートル
「経緯度」は、世界測地系の値を採録
パラメータにより補正
「平均経緯度」は、世界測地系の値を採録
パラメータにより補正
岐阜市

凡例

[Symbol]	既存
[Symbol]	新規