岐阜都市計画生産緑地地区総括図

令和3年4月調製

位置図

岐阜都市計画区域	行政区域面積	都市計画区域	市街化区域	市街化調整区域
岐阜市の全部	20,360ha	20,360ha	8,027ha	12,333ha
瑞穂市の一部	2,819ha	1,966ha	1,151ha	815ha
岐南町の全部	791ha	791ha	737ha	54ha
笠松町の全部	1,030ha	1,030ha	518ha	512ha
北方町の全部	518ha	518ha	411ha	107ha
計	25,518ha	24,665ha	10,844ha	13,821ha

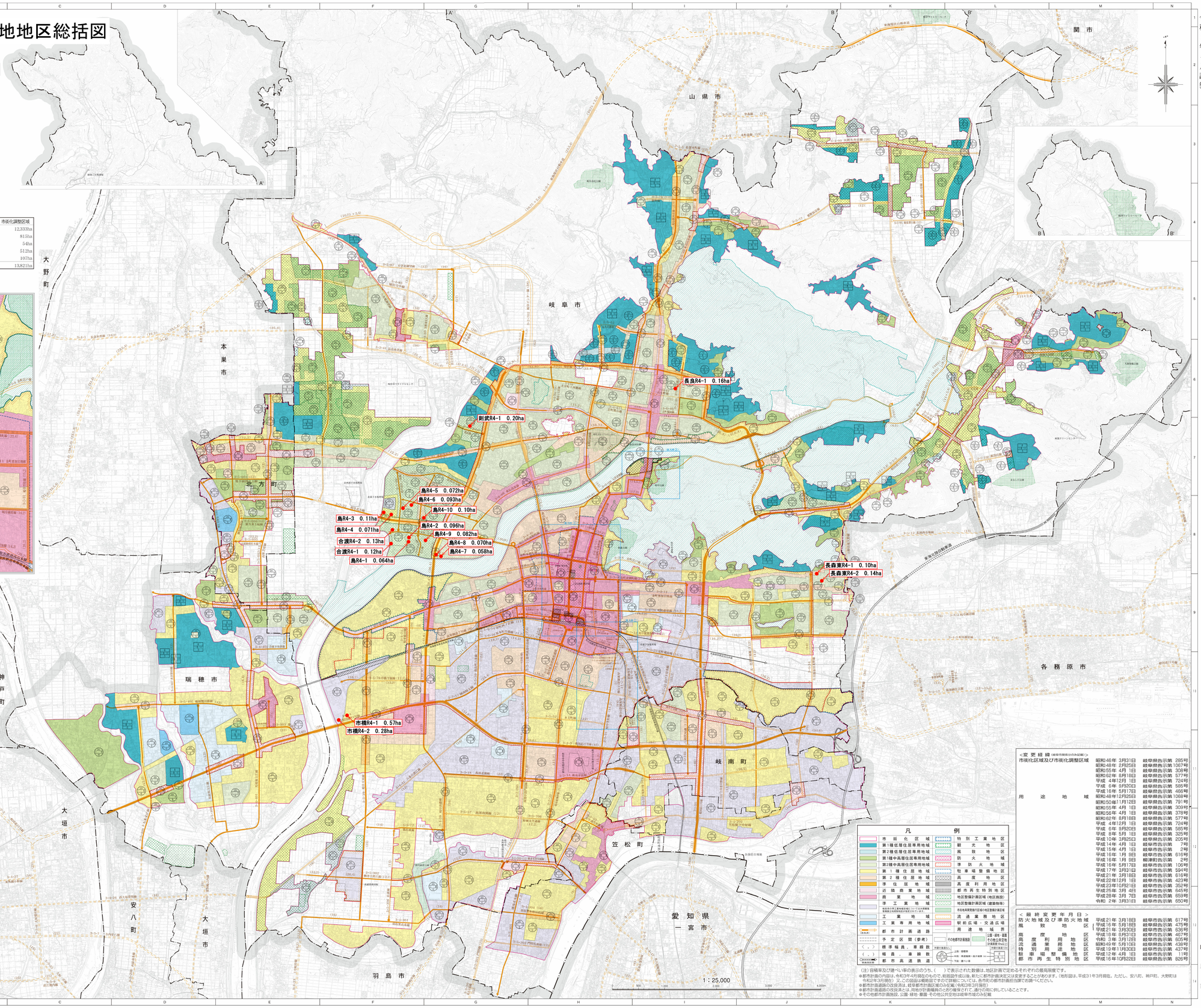

拡大図①

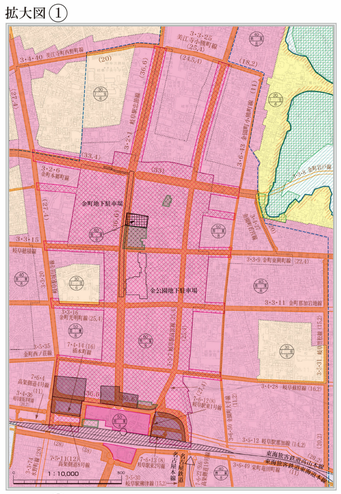

拡大図②

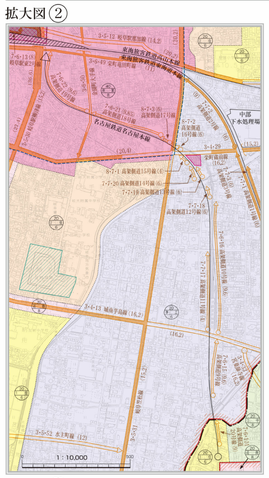

拡大図③

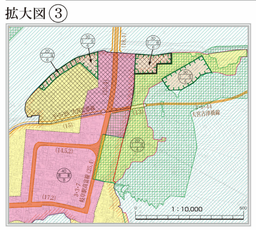

凡例

市街化区域	特別工業地区
第1種低層住居専用地域	観光地区
第2種低層住居専用地域	風致地区
第1種中高層住居専用地域	防火地域
第2種中高層住居専用地域	準防火地域
第1種住居地域	駐車場整備地区
第2種住居地域	高度地区
準住居地域	高度利用地区
近隣商業地域	都市再生特別地区
商業地域	地区整備計画区域（地区施設）
準工業地域	地区整備計画区域（建築物等）
特定用途制限地域内の工業専用地域	市街地再開発事業施行区域
工業地域	流通業務地区
工業専用地域	駅前広場・交通広場
都市計画道路	用途地域界
予定区間（参考）	公園・緑地・墓園
標準幅員、車線数	その他公共空地（計画面積1ha以上）
（ ）幅員、車線数	市街化区域
都市高速鉄道（地下鉄）	市街化調整区域

上段：容積率
中段：建蔽率（数字単位は%）
下段：道路幅員

<変更経緯（岐阜市関係分のみ記載）>

市街化区域及び市街化調整区域

昭和46年 3月31日	岐阜県告示第	285号
昭和48年 2月25日	岐阜県告示第	1067号
昭和55年 4月 1日	岐阜県告示第	308号
昭和62年 8月16日	岐阜県告示第	577号
平成 4年12月 1日	岐阜県告示第	724号
平成 6年 9月20日	岐阜県告示第	585号
平成16年 5月17日	岐阜県告示第	466号

用途地域

昭和48年12月25日	岐阜県告示第	1068号
昭和50年11月12日	岐阜県告示第	791号
昭和55年 4月 1日	岐阜県告示第	309号
昭和58年 4月 1日	岐阜県告示第	378号
昭和62年 8月16日	岐阜県告示第	577号
平成 4年12月 1日	岐阜県告示第	724号
平成 6年 9月20日	岐阜県告示第	585号
平成 8年 5月 1日	岐阜県告示第	325号
平成10年 3月25日	岐阜県告示第	205号
平成14年 4月 1日	岐阜県告示第	7号
平成15年 4月 1日	岐阜県告示第	2号
平成16年 1月 9日	岐阜県告示第	616号
平成16年 1月 9日	柳津町告示第	2号
平成16年 5月17日	岐阜県告示第	106号
平成17年 3月31日	岐阜県告示第	594号
平成21年 3月18日	岐阜県告示第	616号
平成22年12月 1日	岐阜県告示第	423号
平成23年10月21日	岐阜県告示第	352号
平成25年 3月 4日	岐阜県告示第	645号
平成28年 3月 7日	岐阜県告示第	659号
令和 2年 3月31日	岐阜県告示第	650号

<最終変更年月日>

防火地域及び準防火地域	平成21年 3月18日	岐阜市告示第 617号
風致地区	平成16年 5月18日	岐阜県告示第 475号
	平成21年 3月30日	岐阜市告示第 636号
高度地区	平成16年 6月21日	岐阜市告示第 467号
高度利用地区	令和 3年 3月12日	岐阜市告示第 605号
流通業務地区	昭和49年 5月 7日	岐阜市告示第 438号
特別用途地区	平成18年11月30日	岐阜市告示第 437号
駐車場整備地区	平成12年 4月 1日	岐阜市告示第 11号
都市再生特別地区	平成16年10月22日	岐阜県告示第 826号

（注）容積率及び建ぺい率の表示のうち、（　）で表示された数値は、地区計画で定められるそれぞれの最高限度です。
※都市計画の内容は、令和3年4月現在のものです。総括図作成以後、新たに都市計画決定又は変更することがあります。（地先図は、平成31年3月現在。ただし、久御町、神戸町、大野町は令和2年3月現在）。又、この図面は概略図ですので詳細については、各市町の都市計画担当課でお調べください。
※都市計画道路の交差点は、岐阜都市計画区域のみ記載（令和2年3月現在）
※都市計画道路の交差点とは、用地が計画幅員のとおり確保されて、通行の用に供していることです。
※その他都市計画施設、公園・緑地・墓園・その他公共空地は岐阜市域のみ記載

この地図は、岐阜市1：10,000平面図を編纂したものである。
但し、安八町、神戸町、大野町都市は、それぞれの長の承認を得て、隣町所有の1：10,000平面図若しくは1：2,500平面図を編纂したものである。
（承認年月日）令和元年10月30日　（承認番号）安編第305号　（安八町）
（承認年月日）令和元年10月30日　（承認番号）神編第488号　（神戸町）
（承認年月日）令和元年10月29日　（承認番号）大編第第95号　（大野町）

岐阜市