岐阜都市計画総括図

令和3年4月調製

岐阜都市計画区域	行政区域面積	都市計画区域	市街化区域	市街化調整区域
岐阜市の全部	20,360ha	20,360ha	8,027ha	12,333ha
瑞穂市の一部	2,819ha	1,966ha	1,151ha	815ha
岐南町の全部	791ha	791ha	737ha	54ha
笠松町の全部	1,030ha	1,030ha	518ha	512ha
北方町の全部	518ha	518ha	411ha	107ha
計	25,518ha	24,665ha	10,844ha	13,821ha

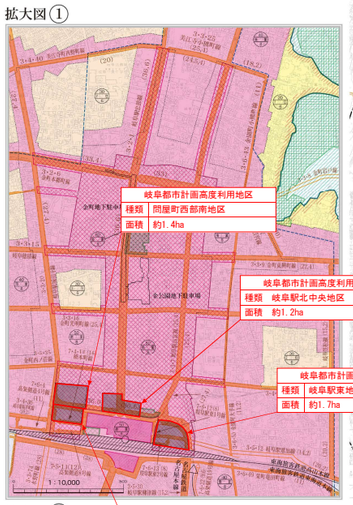

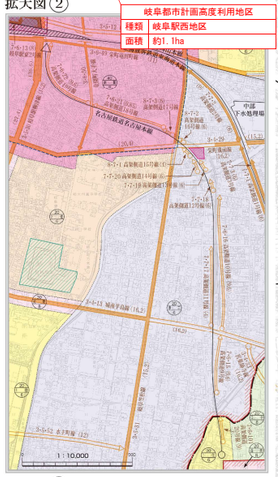

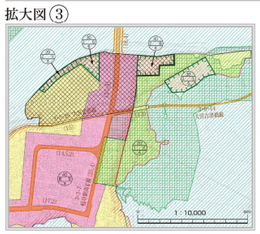

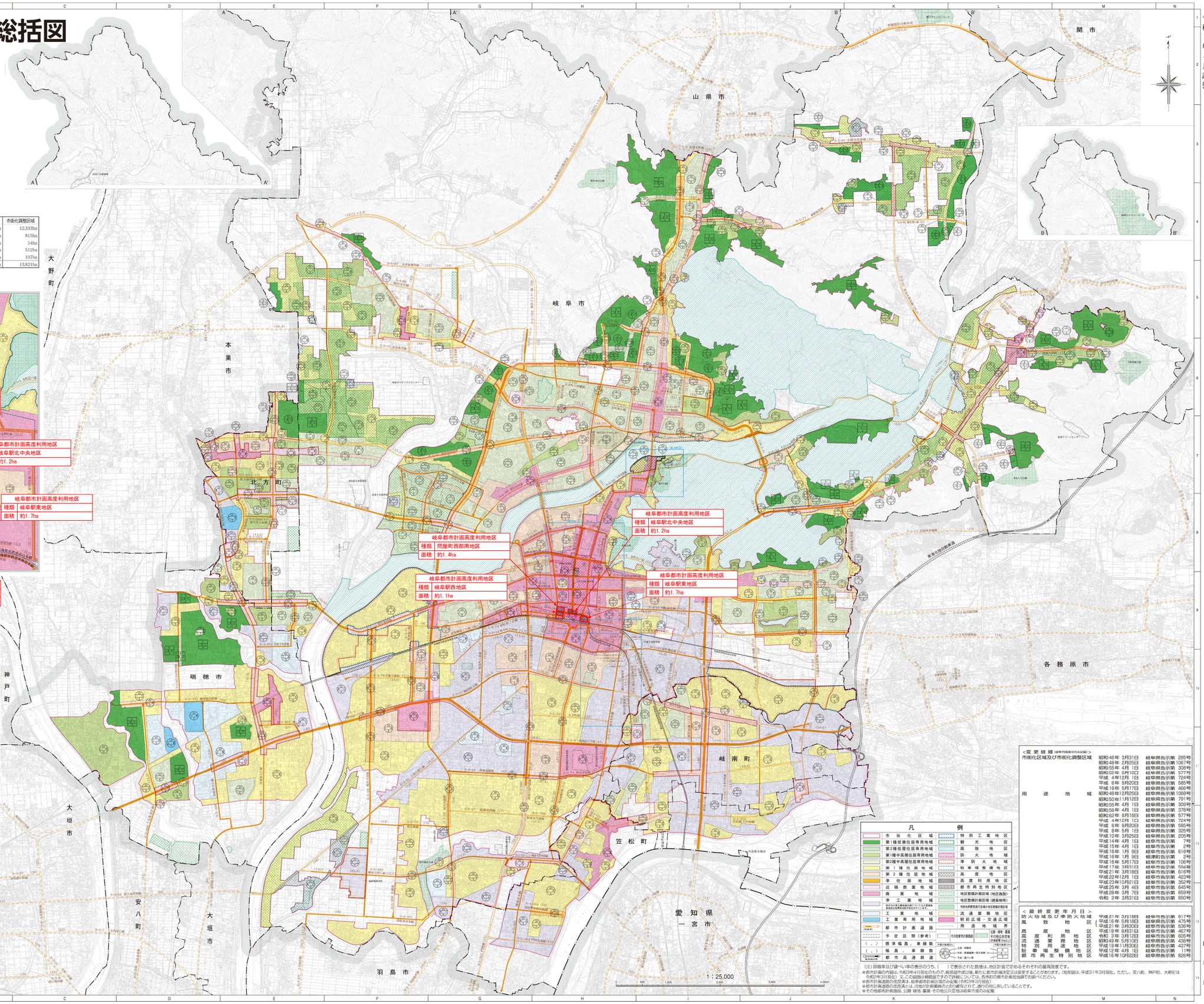

<変更経過（昭和55年以降のみ記載）>

市街化区域及び市街化調整区域

昭和46年 3月31日	岐阜県告示第 285号
昭和48年 2月26日	岐阜県告示第 1067号
昭和55年 4月 1日	岐阜県告示第 308号
昭和62年 8月10日	岐阜県告示第 377号
平成 4年12月 1日	岐阜県告示第 724号
平成 6年 9月20日	岐阜県告示第 585号
平成16年 5月17日	岐阜県告示第 466号
昭和48年12月25日	岐阜県告示第 1068号
昭和50年11月12日	岐阜県告示第 791号
昭和55年 4月 1日	岐阜県告示第 309号
昭和56年 4月 1日	岐阜県告示第 378号
昭和62年 8月18日	岐阜県告示第 577号
平成 4年12月 1日	岐阜県告示第 724号
平成 6年 9月20日	岐阜県告示第 585号
平成 8年 5月 1日	岐阜県告示第 325号
平成10年 3月25日	岐阜県告示第 205号
平成14年 4月 1日	岐阜市告示第 7号
平成15年 4月 1日	岐阜市告示第 2号
平成16年 1月 9日	岐阜市告示第 616号
平成16年 1月 9日	柳津町告示第 2号
平成16年 5月17日	岐阜市告示第 106号
平成17年 5月31日	岐阜市告示第 594号
平成21年 3月18日	岐阜市告示第 616号
平成22年12月 1日	岐阜市告示第 423号
平成23年10月21日	岐阜市告示第 632号
平成25年 3月 4日	岐阜市告示第 645号
平成28年 3月 7日	岐阜市告示第 659号
令和 2年 3月31日	岐阜市告示第 652号

用途地域

平成21年 3月18日	岐阜市告示第 617号
平成16年 5月18日	岐阜県告示第 475号
平成21年 3月30日	岐阜市告示第 636号
平成18年 8月31日	岐阜市告示第 467号
令和 3年 3月12日	岐阜市告示第 605号
昭和49年 5月10日	岐阜県告示第 439号
平成19年11月30日	岐阜市告示第 437号
平成12年 4月 1日	岐阜市告示第 11号
平成16年10月22日	岐阜県告示第 825号

<最終変更年月日>

防火地域及び準防火地域	平成21年 3月18日　岐阜市告示第 617号
風致地区	平成16年 5月18日　岐阜県告示第 475号
	平成21年 3月30日　岐阜市告示第 636号
高度地区	平成18年 8月31日　岐阜市告示第 467号
高度利用地区	令和 3年 3月12日　岐阜市告示第 605号
流通業務地区	昭和49年 5月10日　岐阜県告示第 439号
特別用途地区	平成19年11月30日　岐阜市告示第 437号
駐車場整備地区	平成12年 4月 1日　岐阜市告示第 11号
都市再生特別地区	平成16年10月22日　岐阜県告示第 825号

※市計画の内容は、令和3年4月現在のもので、新法施行或いは、新たに都市計画決定又は変更することがあります。（地形図は、平成31年3月現在。ただし、安八町、神戸町、大野町は令和2年3月現在）又、この図面は概略図ですので詳細については、各市町の都市計画担当課でお調べください。

※都市計画道路の改良済み、岐阜都市計画区域の公園（令和3年3月現在）

※都市計画道路の改良済み、川地が計画幅員のとおり確保されて、通行の用に供していることです。

※その他都市計画施設、公園・緑地・墓園・その他公共空地は岐阜市域のみ記載

この地図は、縮尺約1：10,000平面図を縮小編集したものである。
但し、安八町、神戸町、大野町は、それぞれその市の最新平面図（国土地理院の1：10,000平面図若しくは1：2,500平面図を原図）を編集したものである。
（承認年月日）令和元年11月30日　（承認番号）安保第395号　（安八町）
（承認年月日）令和元年11月30日　（承認番号）神建第485号　（神戸町）