岐 阜 都 市 計 画 道 路 計 画 図

No.41

07LD913

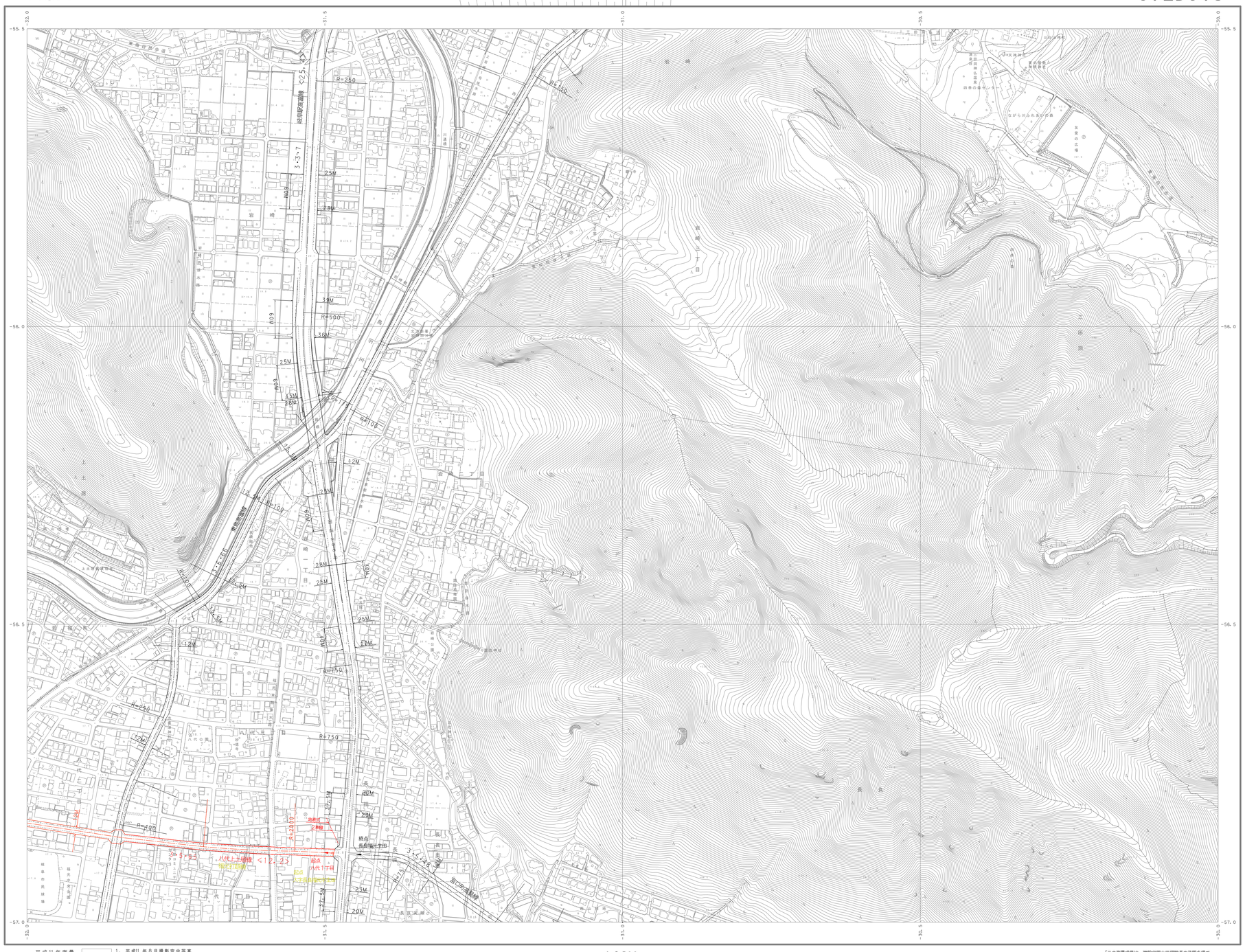



記 号





座標系は平成14年国土交通省告示第9号の規定による第Ⅵ座標系
投影は横メルカトル図法
図郭に表示してある座標値はキロメートル単位
方眼は0.5キロメートル間隔
図郭に表示してある経緯度目盛は 10 秒間隔
高さの基準は東京湾の平均海面
等高線の間隔はメートル
「経緯度数値は、世界測地系の値を座標補正パラメータにより補正」
「平面直角座標値は、世界測地系の値を座標補正パラメータにより補正」

岐 阜 市

平成11年測量
平成15年修正
平成24年修正
平成27年修正

1. 平成11 年 8 月撮影空中写真
2. 平成11 年 9 月現地調査
3. 平成18 年 1 月撮影空中写真
4. 平成18 年10 月現地調査
5. 平成21 年 1 月撮影空中写真
6. 平成21 年12 月現地調査
7. 平成26 年12 月撮影空中写真
8. 平成27 年 9 月現地調査

1: 2,500

0 50 100 200 300 400 500m

「この測量成果は、施設省国土地理院長の承認を得て同院所管の測量成果2万5千図成果を使用して得たものである。
(承認番号) 平 11 部公 第 65 号」

「この測量成果は、国土地理院長の助言をうけて得たものである。
(助言番号) 平 18 部公 第147号」
(助言番号) 平 23 部公 第220号」
(助言番号) 平 27 部公 第 62 号」

凡	例
	変 更 前
	変 更 後