岐 阜 都 市 計 画 道 路 計 画 図

No.38

07LC994

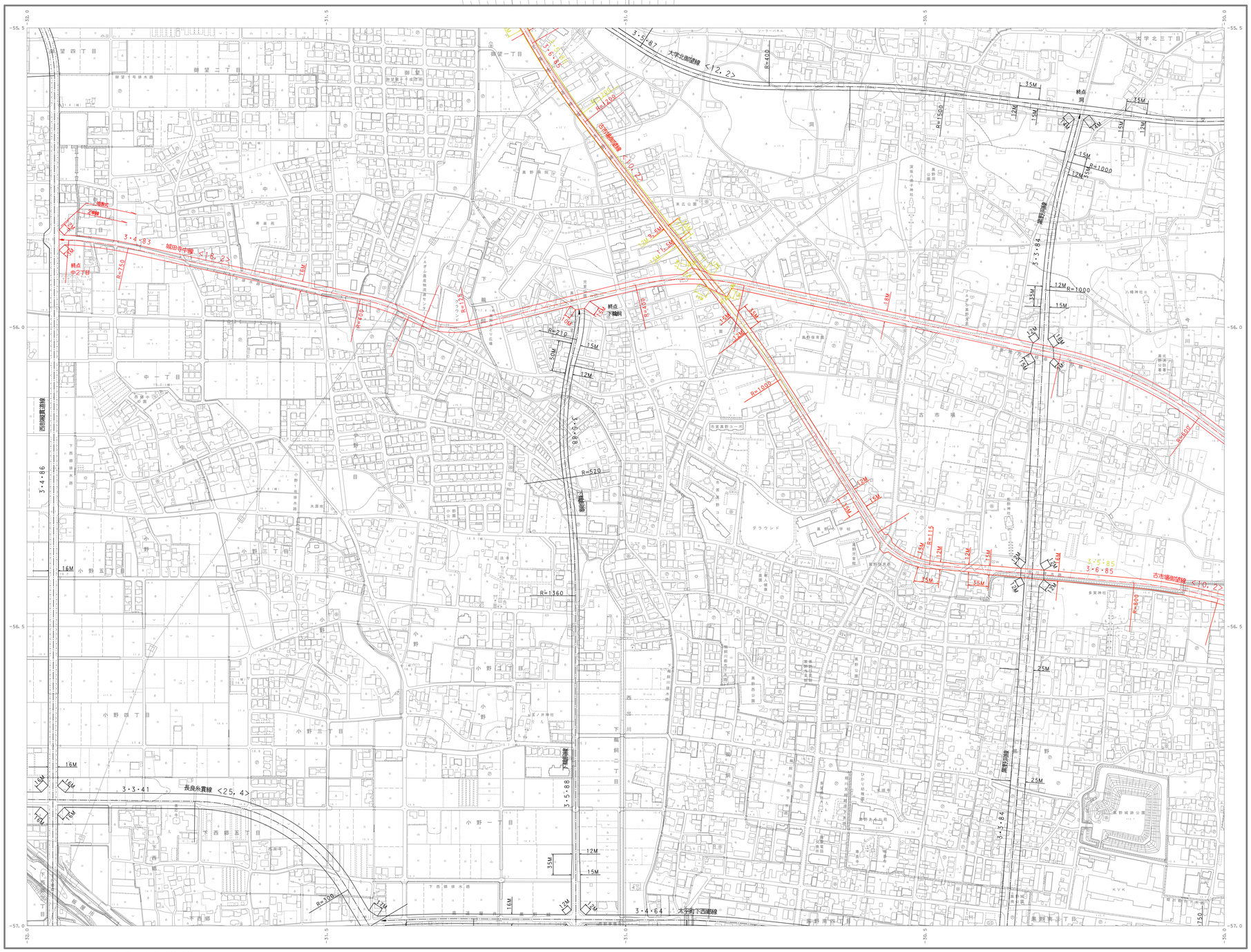



記号





座標系は平成14年国土交通省告示第9号の規定による第Ⅵ座標系
投影は横メルカトル図法
図郭に表示してある座標値はキロメートル単位
方眼は0.5キロメートル間隔
図郭に表示してある経緯度目盛は 10 秒間隔
高さの基準は東京湾の平均海面
等高線の間隔は2メートル
「経緯度数値は、世界測地系の値を座標補正パラメータにより補正」
「平面直角座標値は、世界測地系の値を座標補正パラメータにより補正」

岐 阜 市

平成11年測量
平成18年修正
平成24年修正
平成27年修正

1. 平成11 年 8 月撮影空中写真
2. 平成11 年 9 月現地調査
3. 平成18 年 1 月撮影空中写真
4. 平成18 年10 月現地調査
5. 平成21 年 1 月撮影空中写真
6. 平成21 年12 月現地調査
7. 平成26 年12 月撮影空中写真
8. 平成27 年 9 月現地調査

1:2,500

0 50 100 200 300 400 500m

「この測量成果は、建設省国土地理院長の承認を得て同院所管の測量標及び測量成果を使用して得たものである。（承認番号）平 11 部公 第 65 号」

「この測量成果は、国土地理院長の助言をうけて得たものである。（助言番号）平 18 部公 第147号」（助言番号）平 21 部公 第220号」（助言番号）平 27 部公 第 62 号」

凡例

	変 更 前
	変 更 後