岐阜都市計画総括図

位置図

都市計画区域	行政区域面積	都市計画区域	市街化区域	市街化調整区域
岐阜都市計画区域	29,269ha	29,269ha	8,027ha	12,222ha
関市の一部	2,267ha	1,966ha	1,141ha	825ha
柳津町の一部	791ha	791ha	767ha	24ha
瑞穂市の一部	1,609ha	1,609ha	519ha	512ha
北方町の全部	518ha	518ha	411ha	107ha
計	32,515ha	34,665ha	10,464ha	13,691ha

拡大図①

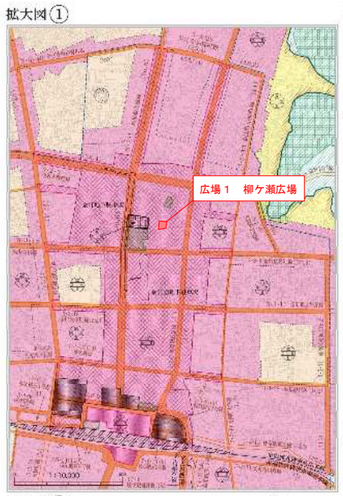

拡大図②

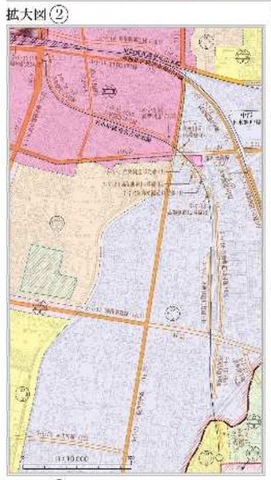

拡大図③

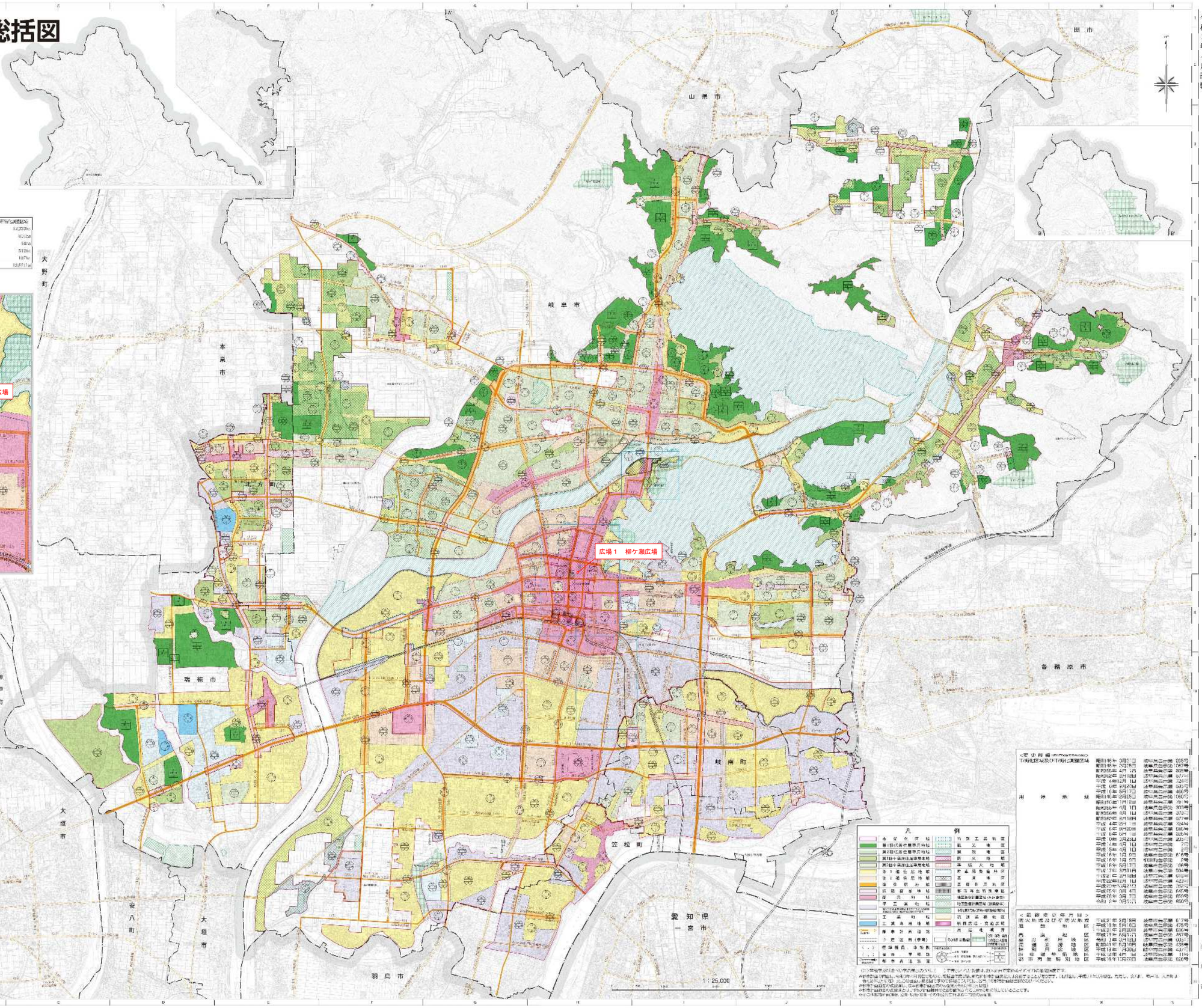

令和３年４月調製