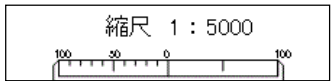
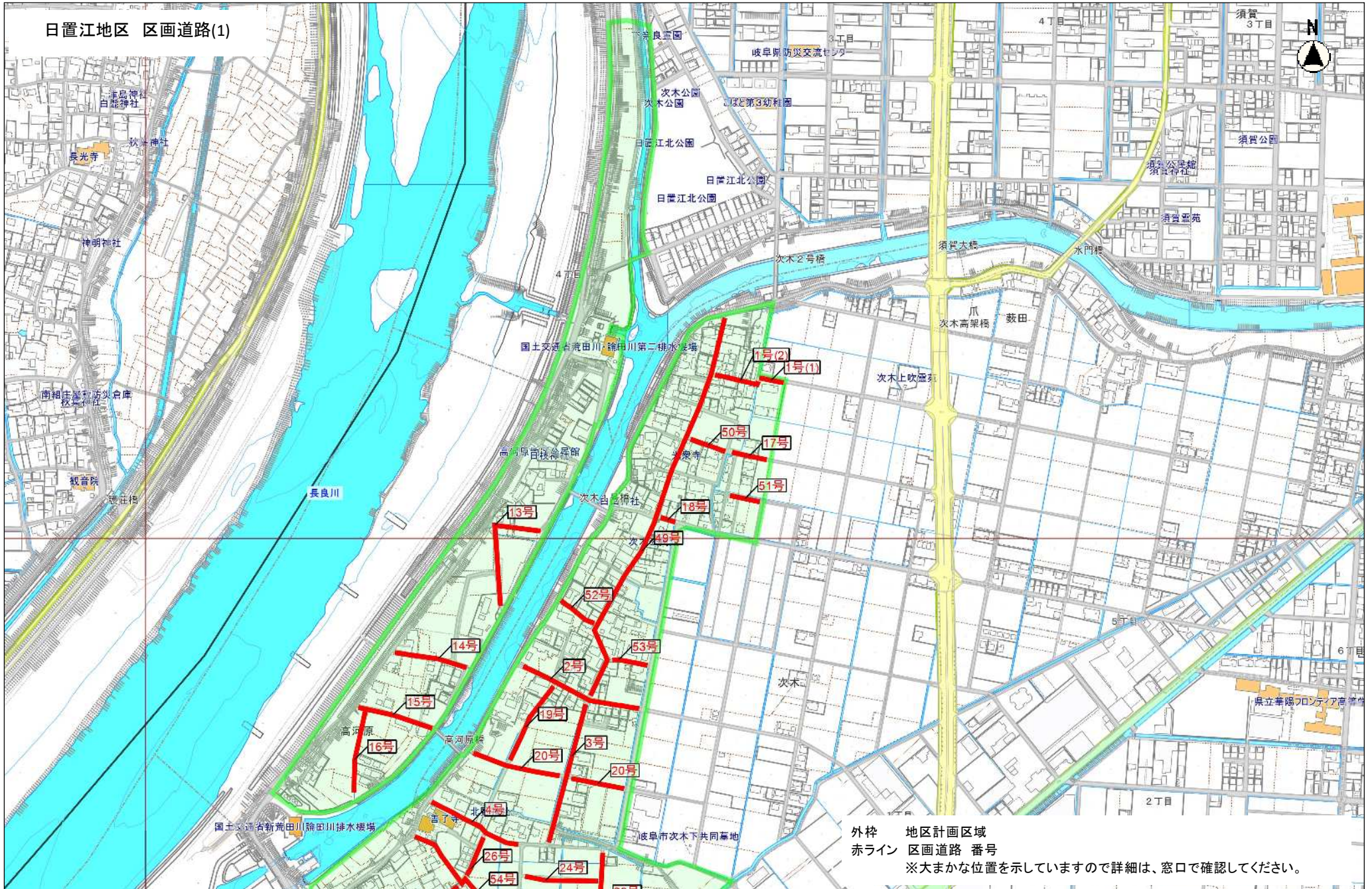
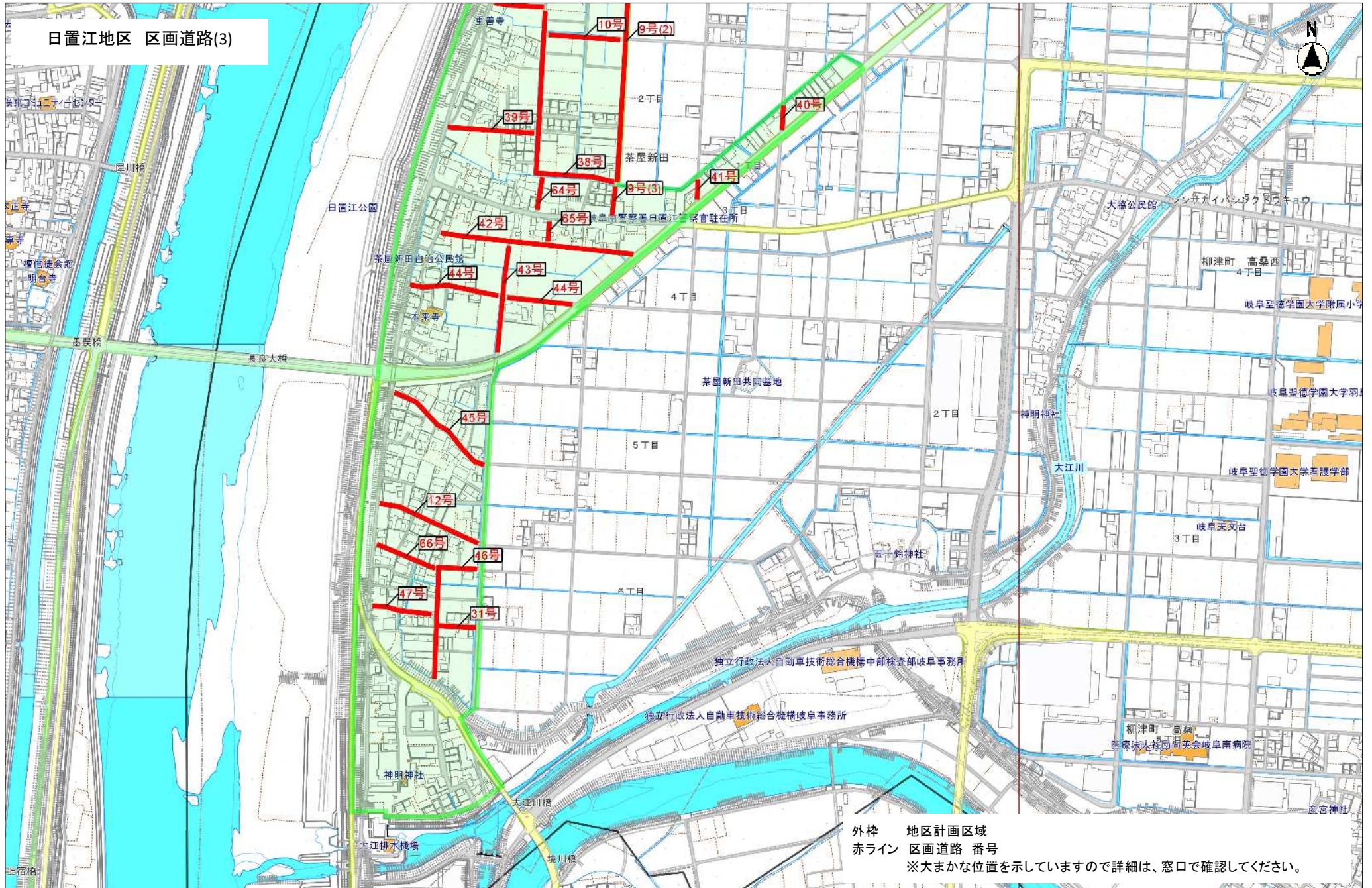


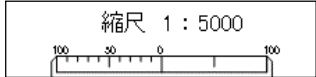
日置江地区 区画道路(1)



日置江地区 区画道路(3)



外枠 地区計画区域
 赤ライン 区画道路 番号
 ※大まかな位置を示していますので詳細は、窓口で確認してください。



日置江地区 区画道路

表示番号	区画道路の名称	幅員m	備考
1号(1)	区画道路 1号	6.5	道路中心から3.25m
1号(2)	区画道路 1号	6.5	
2号	区画道路 2号	6.5	
3号	区画道路 3号	6.5	
4号	区画道路 4号	6.5	
5号	区画道路 5号	6.5	
6号	区画道路 6号	6.5	
7号	区画道路 7号	6.5	道路中心から3.25m
8号(1)	区画道路 8号	6.5	道路中心から3.25m
8号(2)	区画道路 8号	6.5	
9号(1)	区画道路 9号	6.5	
9号(2)	区画道路 9号	6.5	道路中心から3.25m
9号(3)	区画道路 9号	6.5	
10号	区画道路 10号	6.5	
11号	区画道路 11号	6.5	
12号	区画道路 12号	6.5	
13号	区画道路 13号	6.0	
14号	区画道路 14号	6.0	
15号	区画道路 15号	6.0	
16号	区画道路 16号	6.0	
17号	区画道路 17号	6.0	
18号	区画道路 18号	6.0	
19号	区画道路 19号	6.0	
20号	区画道路 20号	6.0	
21号	区画道路 21号	6.0	
22号	区画道路 22号	6.0	
23号	区画道路 23号	6.0	
24号	区画道路 24号	6.0	
25号	区画道路 25号	6.0	
26号	区画道路 26号	6.0	
27号	区画道路 27号	6.0	
28号	区画道路 28号	6.0	
29号	区画道路 29号	6.0	道路中心から3.0m
30号	区画道路 30号	6.0	道路中心から3.0m
31号	区画道路 31号	6.0	
32号(1)	区画道路 32号	6.0	
32号(2)	区画道路 32号	6.0	道路中心から3.0m

表示番号	区画道路の名称	幅員m	備考
33号	区画道路 33号	6.0	
34号	区画道路 34号	6.0	
35号	区画道路 35号	6.0	
36号	区画道路 36号	6.0	
37号	区画道路 37号	6.0	
38号	区画道路 38号	6.0	
39号	区画道路 39号	6.0	
40号	区画道路 40号	6.0	
41号	区画道路 41号	6.0	
42号	区画道路 42号	6.0	
43号	区画道路 43号	6.0	
44号	区画道路 44号	6.0	
45号	区画道路 45号	6.0	
46号	区画道路 46号	6.0	
47号	区画道路 47号	6.0	
48号	区画道路 48号	4.0	
49号	区画道路 49号	4.0	
50号	区画道路 50号	4.0	
51号	区画道路 51号	4.0	
52号	区画道路 52号	4.0	
53号	区画道路 53号	4.0	
54号	区画道路 54号	4.0	
55号	区画道路 55号	4.0	
56号	区画道路 56号	4.0	
57号	区画道路 57号	4.0	
58号	区画道路 58号	4.0	
59号	区画道路 59号	4.0	
60号	区画道路 60号	4.0	
61号	区画道路 61号	4.0	
62号	区画道路 62号	4.0	
63号	区画道路 63号	4.0	
64号	区画道路 64号	4.0	
65号	区画道路 65号	4.0	
66号	区画道路 66号	4.0	