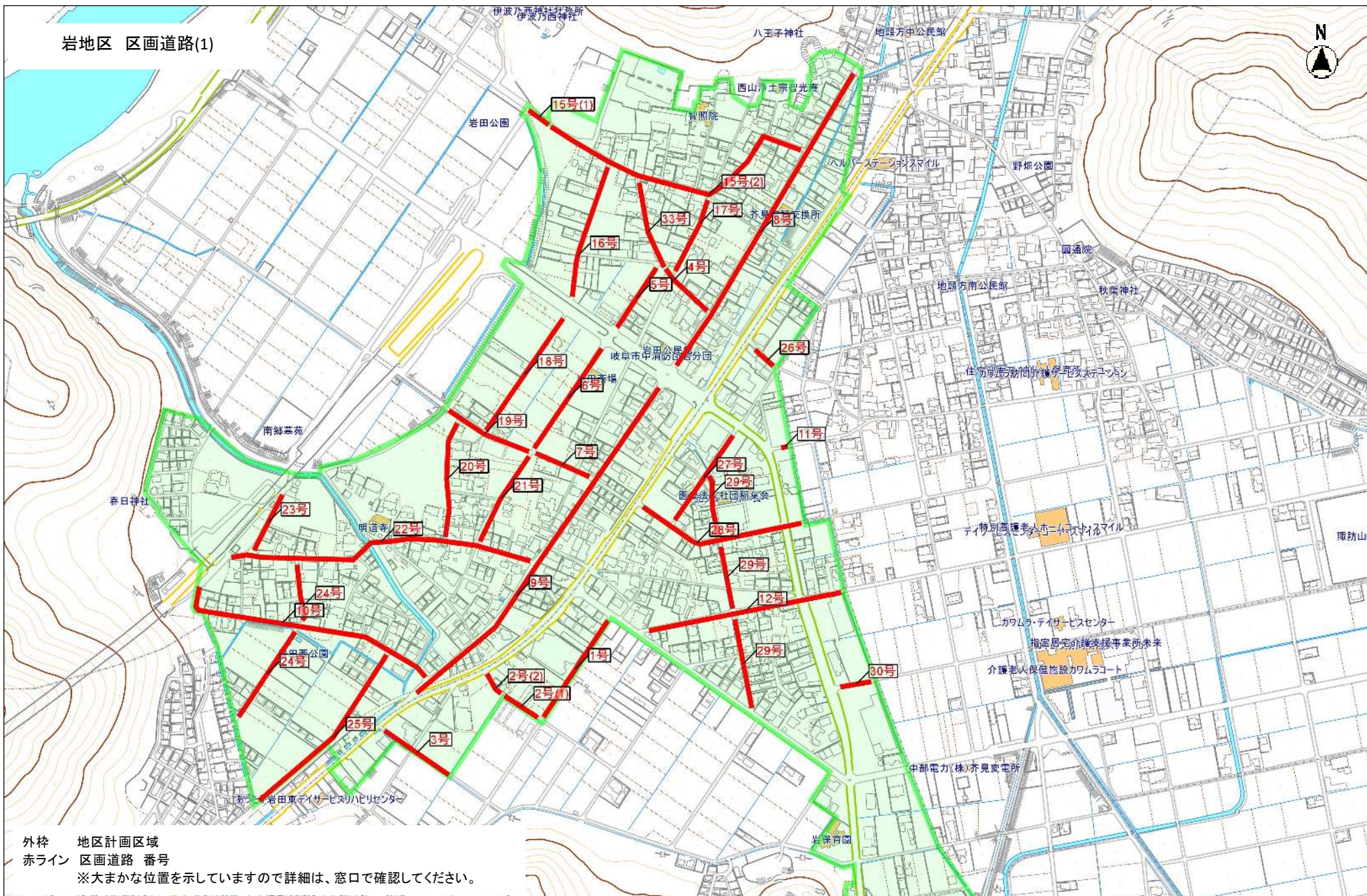
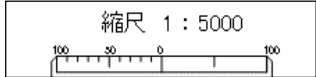


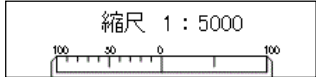
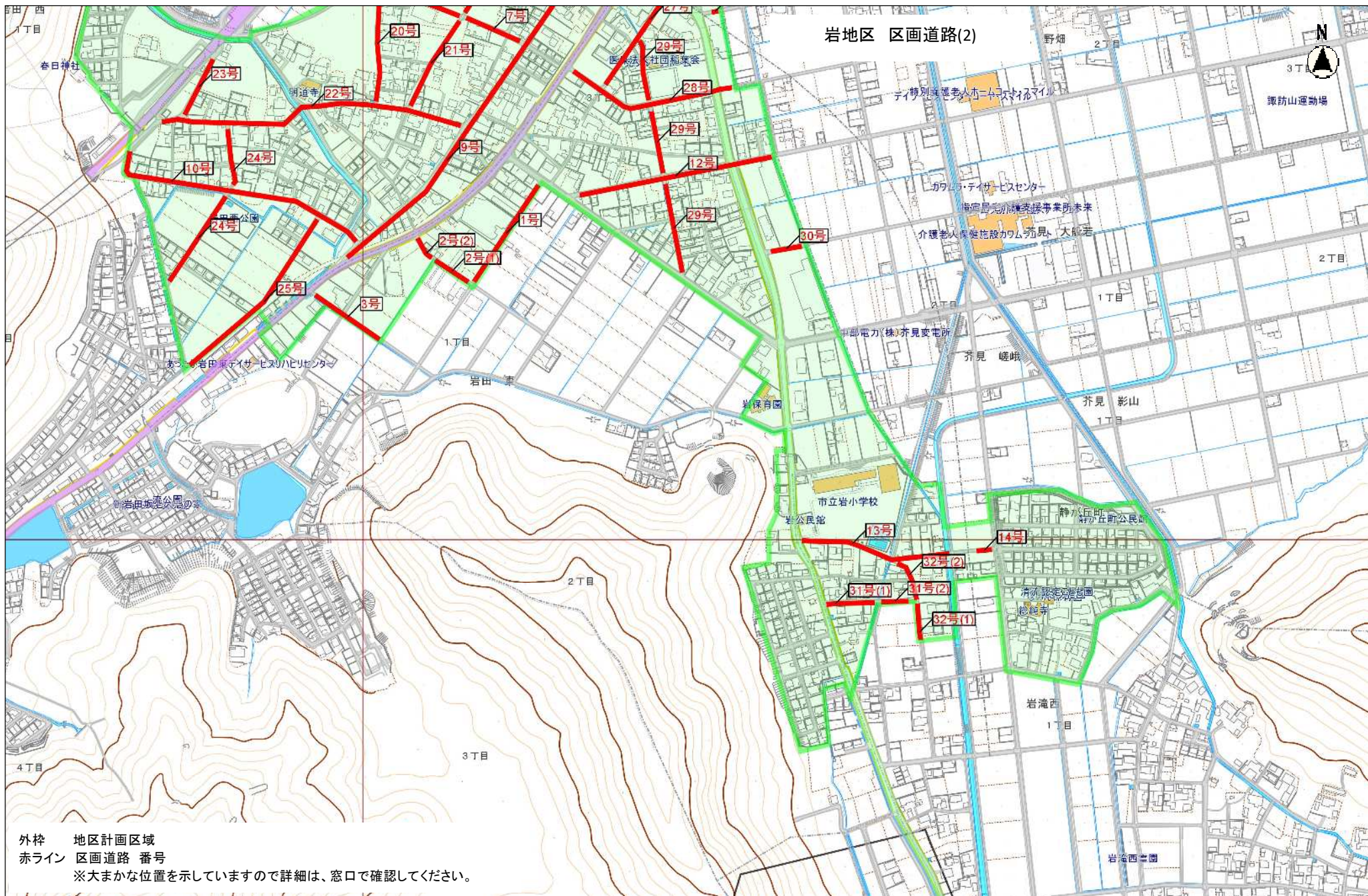
岩地区 区画道路(1)



外枠 地区計画区域  
 赤ライン 区画道路 番号  
 ※大まかな位置を示していますので詳細は、窓口で確認してください。









岩地区 区画道路

表示番号	区画道路の名称	幅員m	備考
1号	区画道路 1号	8.0	道路中心から4.0m
2号(1)	区画道路 2号	8.0	道路中心から4.0m
2号(2)	区画道路 2号	8.0	
3号	区画道路 3号	8.0	
4号	区画道路 4号	6.5	
5号	区画道路 5号	6.5	
6号	区画道路 6号	6.5	
7号	区画道路 7号	6.5	
8号	区画道路 8号	6.5	
9号	区画道路 9号	6.5	
10号	区画道路 10号	6.5	
11号	区画道路 11号	6.5	
12号	区画道路 12号	6.5	
13号	区画道路 13号	6.5	
14号	区画道路 14号	6.5	
15号(1)	区画道路 15号	6.0	道路中心から3.0m
15号(2)	区画道路 15号	6.0	
16号	区画道路 16号	6.0	
17号	区画道路 17号	6.0	
18号	区画道路 18号	6.0	
19号	区画道路 19号	6.0	
20号	区画道路 20号	6.0	
21号	区画道路 21号	6.0	
22号	区画道路 22号	6.0	
23号	区画道路 23号	6.0	
24号	区画道路 24号	6.0	
25号	区画道路 25号	6.0	
26号	区画道路 26号	6.0	
27号	区画道路 27号	6.0	
28号	区画道路 28号	6.0	
29号	区画道路 29号	6.0	
30号	区画道路 30号	6.0	
31号(1)	区画道路 31号	6.0	
31号(2)	区画道路 31号	6.0	道路中心から3.0m
32号(1)	区画道路 32号	6.0	道路中心から3.0m
32号(2)	区画道路 32号	6.0	
33号	区画道路 33号	4.0	