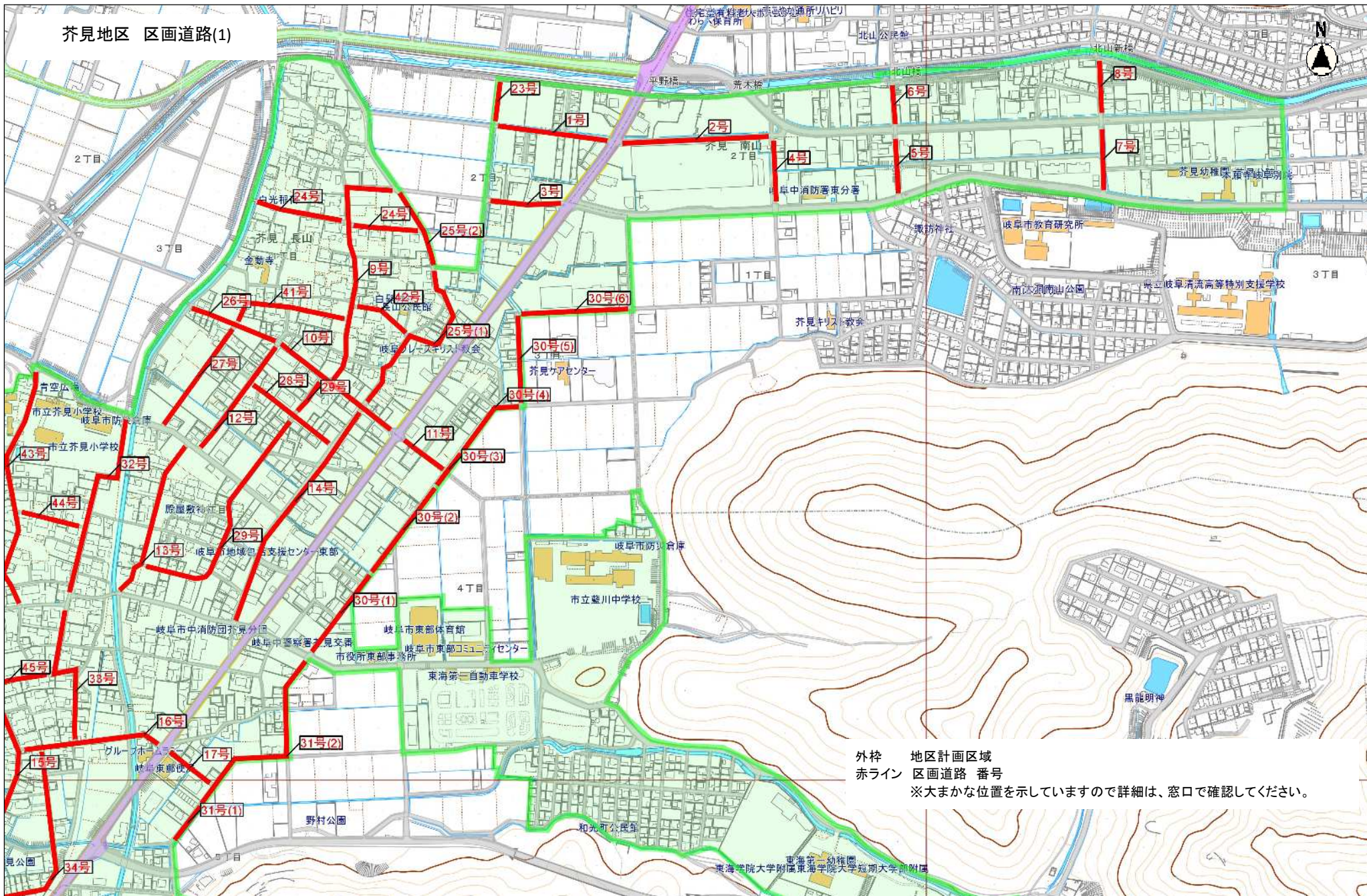
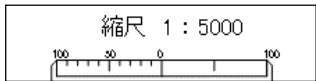


芥見地区 区画道路(1)

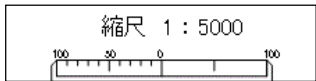
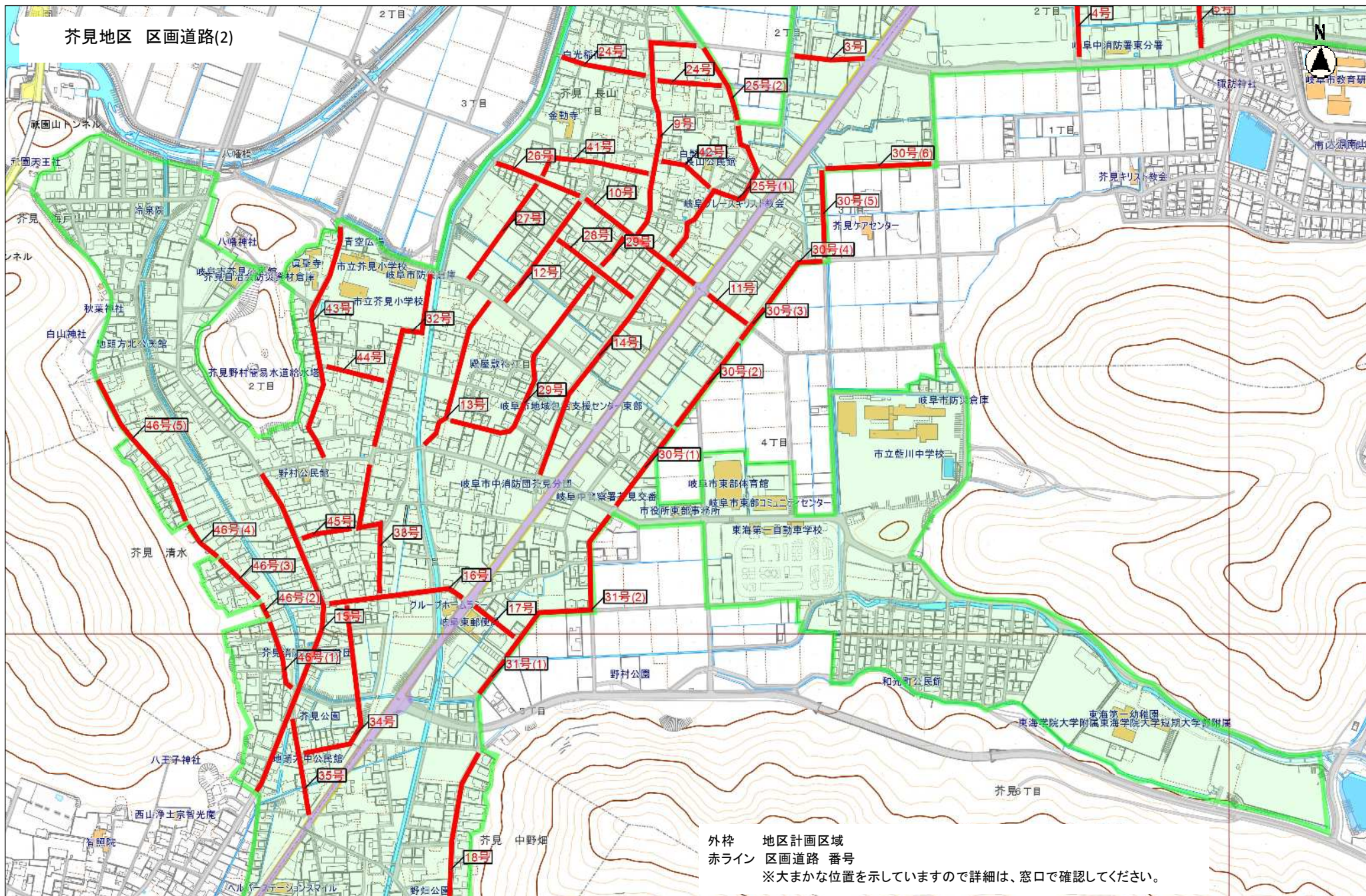


外枠 地区計画区域  
 赤ライン 区画道路 番号  
 ※大まかな位置を示していますので詳細は、窓口で確認してください。



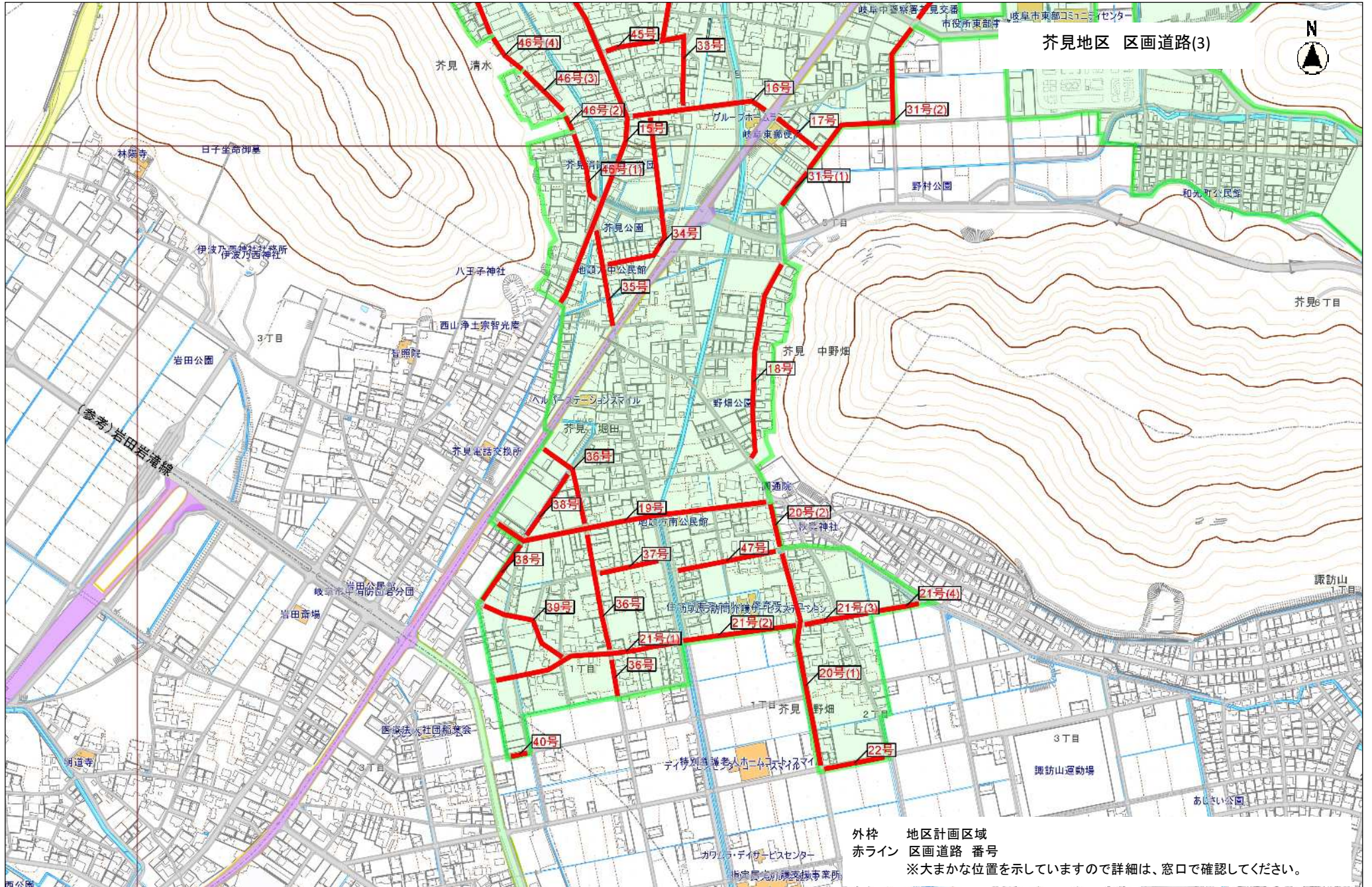


芥見地区 区画道路(2)

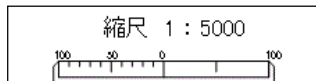




芥見地区 区画道路(3)



外枠 地区計画区域  
 赤ライン 区画道路 番号  
 ※大まかな位置を示していますので詳細は、窓口で確認してください。





## 芥見地区 区画道路

表示番号	区画道路の名称	幅員m	備考
1号	区画道路 1号	8.0	
2号	区画道路 2号	8.0	
3号	区画道路 3号	8.0	
4号	区画道路 4号	8.0	
5号	区画道路 5号	6.5	
6号	区画道路 6号	6.5	
7号	区画道路 7号	6.5	
8号	区画道路 8号	6.5	
9号	区画道路 9号	6.5	
10号	区画道路 10号	6.5	
11号	区画道路 11号	6.5	
12号	区画道路 12号	6.5	
13号	区画道路 13号	6.5	
14号	区画道路 14号	6.5	
15号	区画道路 15号	6.5	
16号	区画道路 16号	6.5	
17号	区画道路 17号	6.5	
18号	区画道路 18号	6.5	
19号	区画道路 19号	6.5	
20号(1)	区画道路 20号	6.5	
20号(2)	区画道路 20号	6.5	道路中心から3.25m
21号(1)	区画道路 21号	6.5	
21号(2)	区画道路 21号	6.5	道路中心から3.25m
21号(3)	区画道路 21号	6.5	
21号(4)	区画道路 21号	6.5	道路中心から3.25m
22号	区画道路 22号	6.5	道路中心から3.25m
23号	区画道路 23号	6.0	道路中心から3.0m
24号	区画道路 24号	6.0	
25号(1)	区画道路 25号	6.0	
25号(2)	区画道路 25号	6.0	道路中心から3.0m
26号	区画道路 26号	6.0	

表示番号	区画道路の名称	幅員m	備考
27号	区画道路 27号	6.0	
28号	区画道路 28号	6.0	
29号	区画道路 29号	6.0	
30号(1)	区画道路 30号	6.0	
30号(2)	区画道路 30号	6.0	道水路中心から3.0m
30号(3)	区画道路 30号	6.0	
30号(4)	区画道路 30号	6.0	道水路中心から3.0m
30号(5)	区画道路 30号	6.0	
30号(6)	区画道路 30号	6.0	道水路中心から3.0m
31号(1)	区画道路 31号	6.0	
31号(2)	区画道路 31号	6.0	道水路中心から3.0m
32号	区画道路 32号	6.0	
33号	区画道路 33号	6.0	
34号	区画道路 34号	6.0	
35号	区画道路 35号	6.0	
36号	区画道路 36号	6.0	
37号	区画道路 37号	6.0	
38号	区画道路 38号	6.0	
39号	区画道路 39号	6.0	
40号	区画道路 40号	6.0	
41号	区画道路 41号	4.0	
42号	区画道路 42号	4.0	
43号	区画道路 43号	4.0	
44号	区画道路 44号	4.0	
45号	区画道路 45号	4.0	
46号(1)	区画道路 46号	4.0	
46号(2)	区画道路 46号	4.0	道路中心から2.0m
46号(3)	区画道路 46号	4.0	
46号(4)	区画道路 46号	4.0	道路中心から2.0m
46号(5)	区画道路 46号	4.0	
47号	区画道路 47号	4.0	