

岐阜市と周辺部のバス・鉄道概略路線図

Railway & Major Bus Routes in Gifu City 2014年4月1日現在



2014年4月1日版

- 道節バス「清流ライン」下着峰線運行開始。平日運行。長良橋通りの停車停留所が大幅増加。岐阜大・病院線(平日運行)・市内ループ線(土日祝日運行)と合わせてご利用ください。○岐阜駅と御幸を結ぶ「新バス」の車両が変わります。○真正大橋線に大野バスセンター行き系統が新設。※岐阜バスは2014年4月1日に、消費税引き上げに対応した運賃改定を行います。

バス停のバーコードを携帯電話で読み取って時刻と接近情報を見ることができます

発行：岐阜市総合交通協議会 制作：公共交通利用促進ネットワーク 協力：国土交通省中部運輸局・岐阜市 岐阜県自動車株式会社(岐阜バス)・名古屋大学大学院環境学研究所

岐阜市内バスマップは、下記URLでもご覧いただけます。 http://www.rosenzu.com/gifu/bus/

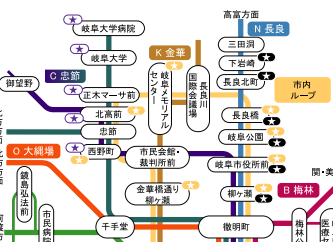


Table with 4 columns: 目的地 (Destination), 路線番号 (Route No.), 所要時間 (Travel Time), 備考 (Remarks). Lists destinations like Gifu University, Gifu City Hall, and various hospitals.

「行先番号」活用ガイド

岐阜バスでは、各系統を「英字+2ケタの数字」の行先番号で案内しています。

バス前面の方向表示の例



英字・数字による路線(通りや線)を、8種類を表す

※同じ路線でも往復で番号が異なる「行先番号」となります。お乗りの際にはご注意ください。

10カード乗車券「ayuca(アユカ)」発売中!

- ayuca定期券は、1枚で10カード機能と定期券機能が使えます。●利用のたびにポイントが貯まります。●大人普通通定期券でエコ家族割実施中。●45分以内でバス(岐阜市「ぎふっバス」を含む)を乗り継いだ場合、割引します。●岐阜バス各営業所、ターミナル案内所、バス車内(普通カード無記名のみ)等で購入・積み替ができます。●※他社ICカードとの相互利用はできません。

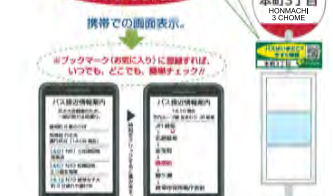
路線バスの時刻・運賃を調べるには

岐阜バスNavi QR code and website information for checking bus schedules and fares.

バス停のQRコードを読み取って時刻と接近情報を見ることができます

QR code for bus stop information and a small map showing the bus stop location.

忠節のりば案内



目的の路線の時刻表や、現在進行中のバスの運行状況が表示されます。



Table of bus routes from JR Gifu Station, listing route numbers, destinations, and travel times.

Table of bus routes from Gifu Station, listing route numbers, destinations, and travel times.

Table of bus routes from Chitose, listing route numbers, destinations, and travel times.

Table of bus routes from various stops, listing route numbers, destinations, and travel times.

岐阜市内バス系統一覧

2014年4月1日現在

※行先番号等は、上記(概略路線図)裏面(路線図)と対応しています。※1ケタについては※9は「スターミナル」の略です。

作成：公共交通利用促進ネットワーク http://www.rosenzu.com/net/

Large table listing bus routes, destinations, and travel times for various lines like N1, N2, N3, etc.

Table listing bus routes and travel times for specific lines like N4, N5, N6, etc.

Table listing bus routes and travel times for specific lines like N7, N8, N9, etc.

Table listing bus routes and travel times for specific lines like N10, N11, N12, etc.

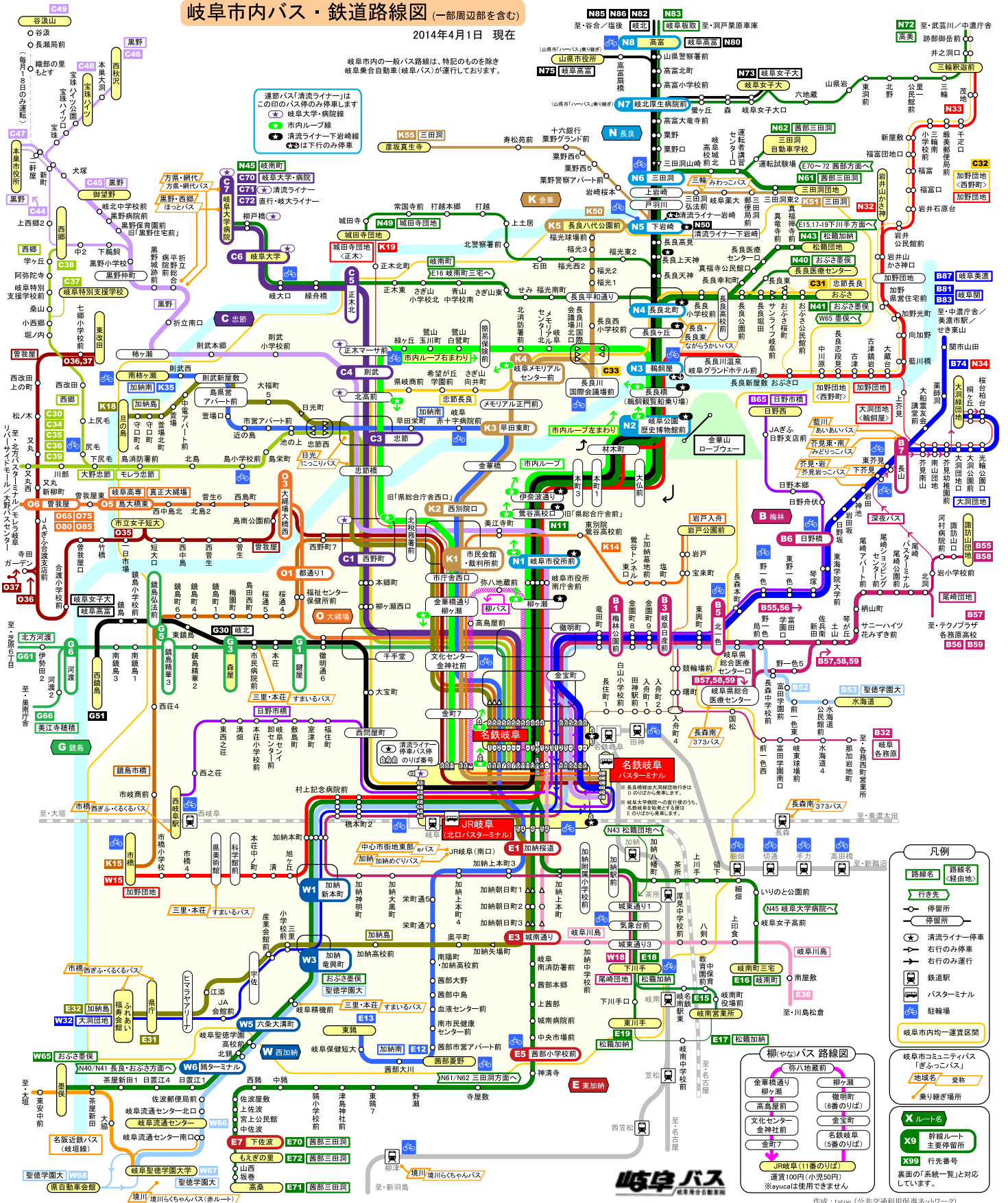
※上記のバスは、岐阜バス「スターミナル」のバスです。 ※水曜は、平日のみの運行(土・日・祝日を除く)です。 ※岐阜市バス、岐阜市バス(岐阜市)は、岐阜市バス(岐阜市)に属します。 ※岐阜バス、岐阜バス(岐阜市)は、岐阜市バス(岐阜市)に属します。 ※岐阜バス、岐阜バス(岐阜市)は、岐阜市バス(岐阜市)に属します。 ※岐阜バス、岐阜バス(岐阜市)は、岐阜市バス(岐阜市)に属します。

岐阜市内バス・鉄道路線図 (一部周辺部を含む)

2014年4月1日 現在

岐阜市内の一般バス路線は、特記のものを除き、岐阜乗合自動車(岐阜バス)が運行しております。

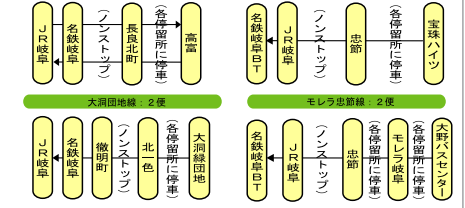
連節バス「清流ライナー」はこの印のバス停のみ停車します
 ● 岐阜大学・病院線
 ● 市内ループ線
 ● 清流ライナー下岩崎線
 ● は下岩崎のみ停車



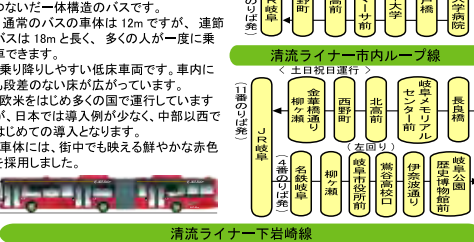
- 凡例**
- 路線名 (經由)
 - 行き先
 - 停留所
 - 連節バス
 - 清流ライナー停車
 - 右行のみ停車
 - 右行のみ運行
 - 鉄道駅
 - バスターミナル
 - 駐輪場
 - 岐阜市内一均賃区間
 - 岐阜市コミュニティバス「ぎふっこバス」
 - 地域名
 - 乗車場
 - 乗り継ぎ場所
 - ルート名
 - 路線ルート
 - 主要停留所
 - 行先番号
 - 裏面の系統一覧と対応しています。

通勤通学に便利! 「新快速」便好評運行中

以下の路線で、朝の岐阜駅行きと夜の岐阜駅発について、都心部ノンストップとなる「新快速」便を、平日に運行しております。郊外から岐阜駅への快適な通勤・通学の足として、ぜひご利用ください。



連節バス「清流ライナー」



岐阜市コミュニティバス「ぎふっこバス」

2014年4月1日現在

岐阜市では以下の14地区でコミュニティバスを運行しております。

地区	運行ルート
北地区	北地区(北山・北山南・北山北)
南地区	南地区(南山・南山南・南山北)
東地区	東地区(東山・東山南・東山北)
西地区	西地区(西山・西山南・西山北)
北山地区	北山地区(北山南・北山北)
南山地区	南山地区(南山南・南山北)
東山地区	東山地区(東山南・東山北)
西山地区	西山地区(西山南・西山北)
北山地区	北山地区(北山南・北山北)
南山地区	南山地区(南山南・南山北)
東山地区	東山地区(東山南・東山北)
西山地区	西山地区(西山南・西山北)
北山地区	北山地区(北山南・北山北)
南山地区	南山地区(南山南・南山北)
東山地区	東山地区(東山南・東山北)
西山地区	西山地区(西山南・西山北)

岐阜バス 岐阜市内均一区間一日乗車券のご案内

均一区間(大人210円、上記路線図の色の部分)及び則武本郷・下岩崎1日均一乗車券です。大人550円・小児280円。バスターミナル案内所及び各営業所で発売。購入の際に使用日を指定いただけます。

本バスマップでは路線は掲載していません(岐阜バス・鉄道線の乗り継ぎ停留所は掲載)路線およびダイヤについては、市ホームページ(<http://www.city.gifu.jp/>)、市役所・コミュニティセンター等に配布するパンフレットをご覧ください。

お問い合わせ先: 岐阜市企画部交通総合政策課(電話番号: 058-214-2017)直通