# 岐阜都市計画総括図

平成28年3月調製

位置図

| 岐阜都市計画区域 | 行政区域面積 | 都市計画区域 | 市街化区域 | 市街化調整区域 |
|---|---|---|---|---|
| 岐阜市の全部 | 20,289ha | 20,289ha | 8,027ha | 12,262ha |
| 瑞穂市の一部 | 2,819ha | 1,966ha | 1,151ha | 815ha |
| 岐南町の全部 | 790ha | 790ha | 737ha | 53ha |
| 笠松町の全部 | 1,036ha | 1,036ha | 518ha | 518ha |
| 北方町の全部 | 517ha | 517ha | 401ha | 116ha |
| 計 | 25,451ha | 24,598ha | 10,834ha | 13,764ha |

拡大図①

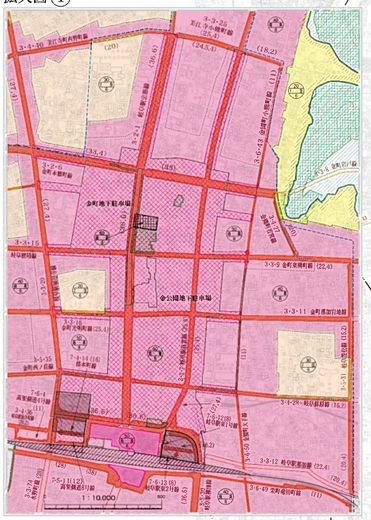


拡大図②

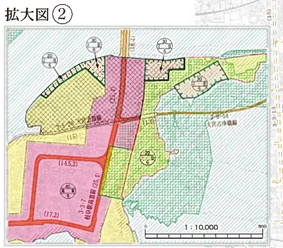


岐阜都市計画地区計画（柳津町上佐波西地区）
地区計画区域　A=約4.1ha

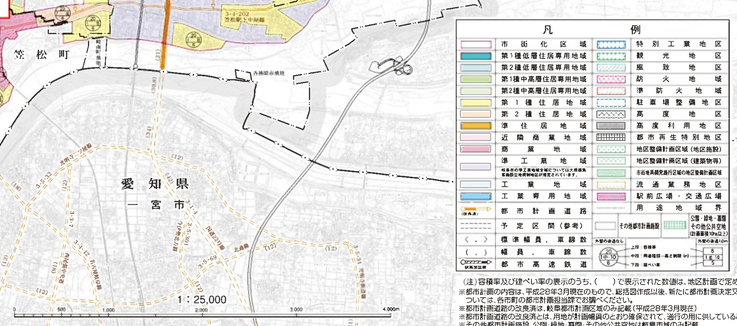


<変更経緯（岐阜市関係分のみ記載）>

| | | |
|---|---|---|
| 市街化区域及び市街化調整区域 | 昭和46年 3月31日 | 岐阜県告示第 285号 |
| | 昭和48年12月25日 | 岐阜県告示第1067号 |
| | 昭和55年 4月 1日 | 岐阜県告示第 308号 |
| | 昭和62年 8月18日 | 岐阜県告示第 577号 |
| | 平成 4年12月 1日 | 岐阜県告示第 724号 |
| | 平成 8年 9月20日 | 岐阜県告示第 585号 |
| | 平成10年 5月17日 | 岐阜県告示第 468号 |
| 用途地域 | 昭和48年12月25日 | 岐阜県告示第1068号 |
| | 昭和50年11月12日 | 岐阜県告示第 791号 |
| | 昭和55年 4月 1日 | 岐阜県告示第 309号 |
| | 昭和56年 4月 1日 | 岐阜県告示第 378号 |
| | 昭和62年 8月18日 | 岐阜県告示第 577号 |
| | 平成 4年12月 1日 | 岐阜県告示第 724号 |
| | 平成 8年 9月20日 | 岐阜県告示第 585号 |
| | 平成 8年 5月 1日 | 岐阜県告示第 325号 |
| | 平成10年 5月25日 | 岐阜県告示第 205号 |
| | 平成14年 4月 1日 | 岐阜市告示第 7号 |
| | 平成15年 4月 1日 | 岐阜市告示第 2号 |
| | 平成16年 1月 9日 | 岐阜市告示第 616号 |
| | 平成16年 1月 9日 | 柳津町告示第 2号 |
| | 平成16年 5月17日 | 岐阜市告示第 106号 |
| | 平成17年 3月31日 | 岐阜市告示第 594号 |
| | 平成21年 3月18日 | 岐阜市告示第 616号 |
| | 平成22年12月 1日 | 岐阜市告示第 423号 |
| | 平成23年10月28日 | 岐阜市告示第 459号 |
| | 平成25年 3月 4日 | 岐阜市告示第 645号 |
| | 平成28年 3月 7日 | 岐阜市告示第 659号 |

<最終変更年月日>

| | | |
|---|---|---|
| 防火地域及び準防火地域 | 平成21年 3月18日 | 岐阜市告示第 617号 |
| 風致地区 | 平成16年 5月18日 | 岐阜県告示第 475号 |
| | 平成21年 9月30日 | 岐阜市告示第 636号 |
| 高度地区 | 平成18年 8月31日 | 岐阜市告示第 467号 |
| 高度利用地区 | 平成26年 6月16日 | 岐阜市告示第 209号 |
| 流通業務地区 | 昭和49年 5月10日 | 岐阜県告示第 438号 |
| 特別用途地区 | 平成19年11月30日 | 岐阜市告示第 437号 |
| 駐車場整備地区 | 平成12年 4月 1日 | 岐阜市告示第 11号 |
| 都市再生特別地区 | 平成16年10月22日 | 岐阜県告示第 826号 |

（注）容積率及び建ぺい率の表示のうち、（ ）で表示された数値は、地区計画で定められたそれぞれの最高限度です。
※都市計画の内容は、平成28年3月現在のもので、最終図示図は後、現在に都市計画決定又は変更することがあります。（地形図は、平成25年2月現在）又、この図面は概略図ですので詳細については、各市町の都市計画担当課でお調べください。
※都市計画道路の交差決定、岐阜都市計画区域のみ記載（平成28年3月現在）
※都市計画道路の交差決定は、月地区計画等のため準保留されて、当行の用に供していることです。
※その他都市計画施設、公園・緑地・墓園・その他公共空地は岐阜市域のみ記載

この地図は、岐阜市1:10,000平面図を縮小編集したものである。
但し、ゾル町、等戸町、大野町境は、それぞれの県の境図を使て、同じ所有の1:10,000平面図用しくは1:2,500平面図を縮小編集したものである。
（承認年月日）平成24年6月22日　（承認番号）　第　　2号
（告示年月日）平成24年6月22日　（承認番号）岐都計第1097号
（承認年月日）平成24年6月29日　（承認番号）大建都第 207号

岐阜市