



岐阜ファミリーパーク（子どもゾーン）

参考
資料

参考資料編



参 1 自然的条件調査

参 1-1 気候

表 参 1-1 岐阜市の気象

区分 (年)	気温(℃)			風速(m/s)		風向	降水量(mm)			降雪	
	平均	最高	最低	平均	最大 風速	最大 風速	合計	最大 日量	平均 降水量 (月)	雪 日数	最深 積雪 (cm)
2008	16.2	21.2	11.9	2.5	12.0	北北西	1,632.5	112.0	136.0	28	7
2009	16.3	21.3	12.0	2.5	14.0	北北東	1,904.0	77.5	158.7	17	7
2010	16.4	21.1	12.3	2.5	12.2	西南西	2,440.5	94.5	203.4	23	24
2011	15.9	20.8	11.8	2.6	13.0	南東	1,779.0	104.0	148.3	31	26
2012	15.7	20.4	11.7	2.7	16.6	西南西	1,871.5	93.0	156.0	28	12
2013	16.3	21.2	12.0	2.7	12.7	西北西	1,875.5	128.5	156.3	28	17
2014	16.1	20.9	11.9	2.7	14.9	南東	1,719.0	136.0	143.3	15	8
2015	16.5	21.3	12.5	2.6	11.4	西	2,266.5	115.0	188.9	27	15
2016	16.9	21.8	12.8	2.6	12.2	北	1,988.0	96.5	165.7	14	9
2017	15.9	20.7	11.7	2.6	15.2	北東	1,864.0	195.5	155.3	26	12
2018	16.9	21.8	12.6	2.7	21.4	南東	2,087.0	129.5	173.9	28	6
2019	17.0	21.9	12.9	2.6	13.3	南東	1,798.0	106.0	149.8	12	7
平均	16.3			2.6			1,935.5			23	13

資料：過去の気象データ（気象庁）

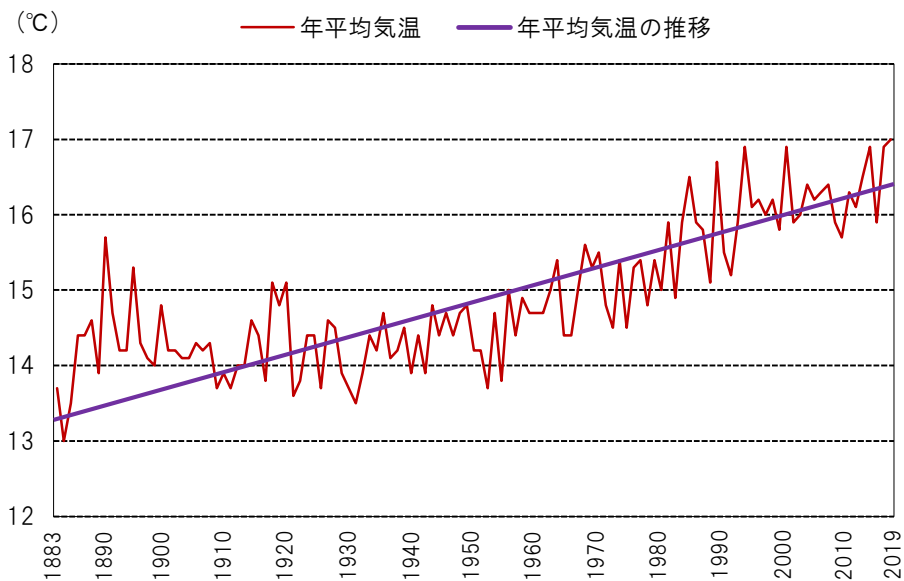


図 参 1-1 岐阜の年平均気温（1883年～2019年）

資料：岐阜気象台（気象庁）



参 1-2 土地自然特性

表 参 1-2 岐阜市の主なまつり・イベント

時期		主なまつり、イベント名
春	3	● ぎふ梅まつり (梅林公園)
	4	● 岐阜まつり (伊奈波神社等)、道三まつり (常在寺等)
		● 手力の火祭 (手力雄神社)
		● 岐阜城パノラマ夜景 春季 (岐阜城)
	5	● 長良川鶺鴒開き (長良川)
夏	6	
	7	● 長良川まつり・鮎供養 (神明神社・長良川畔)
		岐阜城パノラマ夜景 夏季 (岐阜城)
	8	● 手力の火祭・夏 (長良川公園) ● 大龍寺灯ろうまつり (大龍寺)
秋	9	● 岐阜城パノラマ夜景 秋季 (岐阜城)
	10	● ぎふ信長まつり (岐阜中心市街地)
		● 菊人形・菊花展 (岐阜公園)
	11	
冬	12	● 池ノ上みそぎ祭 (葛懸神社)
		● 岐阜城パノラマ夜景 冬季 (岐阜城)
	1	● 大龍寺だるま供養 (大龍寺)
	2	● 玉性院節分つり込み祭 (玉性院)



※ () 内は開催場所

資料：岐阜市漫遊 (公益財団法人岐阜観光コンベンション協会 HP) を基に作成

表 参1-3 緑地を伴う文化財-1

種別		名称	所在地	所有者 または 管理者	指定年月日	
国指定	天然記念物	中将姫誓願ザクラ	大洞 1-21-2	願成寺	昭 4.4.2	
	史跡	琴塚古墳	琴塚 3-5-37	岐阜市	昭 9.8.9	
		老洞朝倉須恵器窯跡	芥見6丁目及び芥見字間無田	岐阜市ほか	昭 54.5.31	
		加納城跡	加納丸の内	国,岐阜市ほか	昭 58.10.28	
		岐阜城跡	金華山国有林ほか	国,岐阜市ほか	平 23.2.7	
県指定	天然記念物	白山神社のスギ	福富 2011-1	白山神社	昭 43.3.27	
		鏡岩	加野 1762-1	(個人)	昭 33.7.16	
		大智寺のヒノキ	北野 668-1	大智寺	昭 43.8.6	
	史跡	土岐成頼墓	寺町 19	瑞龍寺	昭 47.3.17	
		斎藤妙椿墓	〃	〃	〃	
		悟溪国師墓	〃	〃	〃	
		厚見寺跡	〃	〃	昭 47.3.17	
		智通光居墓	西荘 3-7-11	立政寺	昭 32.3.25	
		獅子庵	北野 681	獅子門	昭 38.9.10	
		宝暦治水工事義没者墓	岩崎 3-15-4	霊松院	昭 41.2.8	
	市指定	天然記念物	延算寺のヤマモモ	岩井 397	延算寺	〃
			天満神社のシイ	福富 2137	天満神社	平元.5.30
			深坂神社のスギ	洞	深坂神社	平 3.11.20
北野神社のスギ			北野 560	北野神社	昭 52.9.27	
三輪神社のスギ			三輪 965	三輪神社	昭 51.12.7	
円龍寺の大イチョウ			大門町 18	円龍寺	昭 35.4.28	
次木のツバキ			次木	(個人)	昭 41.11.1	
次木の藤九郎ギンナン			〃	(個人)	〃	
上宮寺の大イチョウ			大門町 12	上宮寺	昭 43.7.9	
日置江のモミジ			日置江	サン・ワード(株)	昭 50.6.14	
古津のサザンカ			長良古津	(個人)	昭 55.3.18	
三田洞弘法のボダイジュ			三田洞 31	法華寺	昭 55.9.29	
福満寺のサルスベリ			石谷 478	福満寺	〃	
真聖寺のサザンカ			芥見 2-91	真聖寺	昭 57.2.16	
高桑のムクノキ			柳津町高桑 1-167	神明神社	昭 60.12.25	
大洞のシデコブシ群落			大洞緑山	岐阜市	平 2.11.30	
岩滝のヤマモモ			岩滝東	(個人)	平 9.2.3	
延算寺のコバノミツバツツジ群落			岩井 397	延算寺	平 10.9.16	
大洞のコバノミツバツツジ群落			大洞 2-324	岐阜市	平 30.7.27	
真性寺のサルスベリ			長良 129-1	真性寺	令 2.3.27	



表 参1-4 緑地を伴う文化財-2

種別	名称	所在地	所有者 または 管理者	指定年月日	
市指定	史跡	黒野城跡	黒野 388	岐阜市	昭 30.12.22
		織田信長父子廟	長良福光 2403-1	崇福寺	〃
		奥平信昌夫婦墓	加納奥平町 1-22	盛徳寺	昭 31.4.17
		隠山円照禅師墓	寺町 19	瑞龍寺	昭 31.10.2
		賀夫良命家	金町 5-3	金神社	昭 32.2.12
		石谷 1 号墳	石谷字北山 610-3	八幡神社	昭 46.4.14
		道三塚	長良福光 2495	岐阜市	昭 30.12.22
		土岐政房墓	茜部寺屋敷	(個人)	〃
		成就院跡	〃	(個人)	〃
		切通陣屋跡	切通	(個人)	〃
		伝織田塚改葬地	神田町 6-24	円徳寺	昭 32.2.12
		御園の榎	若宮町 1-8	岐阜市	〃
		森田草平生誕の地	鷺山	岐阜市	昭 42.10.25
		鎧塚古墳	栗野西	(個人)	昭 44.12.16
		岩崎 1 号墳	岩崎字山手	(個人)	昭 45.8.18
		日野 1 号墳	日野字東瀬戸	(個人)	〃
		正法寺跡	薬師町 25	正福寺	昭 47.9.7
		智照院古墳	岩田西 3-476	智照院	昭 55.3.18
		西山 4 号墳	長良六本松	(個人)	昭 58.3.18
		畑繫堤跡	柳津町丸野 2-173	畑繫堤跡保存会	昭 62.3.17
	上城田寺第 4 古墳群	城田寺字大平	(個人)	平 10.5.18	
	瑞龍寺山頂遺跡	上加納山 4700-1 ほか 3 筆	国他	平 25.4.8	
	織田塚	霞町 18	岐阜市	平 25.4.8	
	則武輪中跡・尉殿堤跡	則武 565-1 ほか 2 筆の一部	天神社	平 30.7.27	
長山城跡	大洞緑山 1-6106-1 ほか	芳野神社	平 31.3.28		
名勝	真長寺の石庭	三輪 778-1	真長寺	昭 46.8.10	
	法華寺庭園	三田洞 131	法華寺	平 9.2.3	

令和 3 年 6 月 1 日現在

参 2 社会的条件調査

参 2-1 人口・世帯数

表 参 2-1 地区別人口・世帯数の状況-1 (国勢調査)

地区名	平成 17 年		令和 2 年		増減率	
	人口	世帯数	人口	世帯数	人口	世帯数
金華	5,613	2,256	4,272	1,914	-23.9%	-15.2%
京町	4,972	2,004	3,674	1,657	-26.1%	-17.3%
明德	3,719	1,623	2,699	1,448	-27.4%	-10.8%
徹明	3,962	1,654	4,081	2,074	3.0%	25.4%
梅林	7,952	3,406	6,152	3,103	-22.6%	-8.9%
白山	6,360	2,716	5,742	2,808	-9.7%	3.4%
華陽	7,444	2,887	7,658	3,489	2.9%	20.9%
本郷	7,662	3,152	6,211	2,942	-18.9%	-6.7%
木之本	6,720	2,658	5,692	2,619	-15.3%	-1.5%
本荘	11,371	4,416	11,000	4,861	-3.3%	10.1%
日野	7,712	2,520	7,885	3,174	2.2%	26.0%
長良	7,270	2,833	6,488	2,829	-10.8%	-0.1%
長良西	13,627	5,193	12,562	5,427	-7.8%	4.5%
長良東	10,568	3,674	10,638	4,190	0.7%	14.0%
島	10,990	3,893	13,044	5,451	18.7%	40.0%
早田	10,622	4,366	9,193	4,230	-13.5%	-3.1%
城西	8,975	3,359	8,031	3,490	-10.5%	3.9%
三里	12,741	5,140	14,033	6,524	10.1%	26.9%
鷺山	10,571	4,038	9,655	4,187	-8.7%	3.7%
加納	7,412	2,814	6,721	2,911	-9.3%	3.4%
加納西	8,481	3,267	7,778	3,552	-8.3%	8.7%
則武	8,353	3,197	9,222	3,755	10.4%	17.5%
常磐	6,804	2,281	6,237	2,437	-8.3%	6.8%
長森南	13,697	4,736	13,983	5,776	2.1%	22.0%
長森北	6,862	2,551	6,584	2,845	-4.1%	11.5%
長森西	7,800	3,230	9,195	4,320	17.9%	33.7%
長森東	6,495	2,316	7,615	3,098	17.2%	33.8%
木田	3,149	1,086	3,031	1,198	-3.7%	10.3%



表 参 2-2 地区別人口・世帯数の状況-2 (国勢調査)

地区名	平成 17 年		令和 2 年		増減率	
	人口	世帯数	人口	世帯数	人口	世帯数
岩野田	8,199	3,358	7,172	3,254	-12.5%	-3.1%
岩野田北	7,484	2,663	7,908	3,105	5.7%	16.6%
黒野	15,717	6,963	14,314	7,494	-8.9%	7.6%
方県	3,119	879	2,425	881	-22.3%	0.2%
茜部	11,375	4,392	13,771	6,116	21.1%	39.3%
鶉	9,721	3,611	12,561	5,649	29.2%	56.4%
西郷	8,366	2,772	8,594	3,260	2.7%	17.6%
七郷	10,646	3,654	11,109	4,317	4.3%	18.1%
市橋	12,508	4,892	14,929	6,742	19.4%	37.8%
岩	5,097	1,628	4,615	1,797	-9.5%	10.4%
鏡島	12,934	4,608	12,307	5,056	-4.8%	9.7%
厚見	13,831	5,269	13,138	5,748	-5.0%	9.1%
日置江	4,717	1,688	4,611	1,842	-2.2%	9.1%
芥見	8,522	2,651	7,748	2,838	-9.1%	7.1%
藍川	7,713	2,606	5,736	2,390	-25.6%	-8.3%
芥見東	7,376	2,570	5,435	2,256	-26.3%	-12.2%
芥見南	3,501	1,374	2,877	1,257	-17.8%	-8.5%
合渡	6,000	1,842	6,394	2,449	6.6%	33.0%
三輪南	9,198	3,074	9,443	3,654	2.7%	18.9%
三輪北	2,954	800	2,357	773	-20.2%	-3.4%
網代	3,049	538	2,228	562	-26.9%	4.5%
柳津	13,436	4,900	13,809	5,637	2.8%	15.0%
合計	413,367	153,998	402,557	173,386	-2.6%	12.6%



参 2-2 レクリエーション施設

表 参 2-3 レクリエーション施設一覧

種別	NO	施設名	種別	NO	施設名
野球場	1	岐阜市民球場	市民プール	41	北部市民プール
	2	ハツ草球場		42	本荘市民プール
	3	岐阜ファミリーパーク球場		43	プラザ掛洞
	4	日置江球場		44	リフレ芥見（歩行用プール）
	5	江崎第1球場	体育館	45	総合体育館
	6	江崎第2球場		46	体育ルーム
	7	江崎第3球場		47	岐陽体育館
	8	江崎（A・B）球場		48	南部スポーツセンター
	9	溝口第1球場		49	北部体育館
	10	次木球場		50	東部体育館
	11	則松球場		51	西部体育館
ソフト ボール場	12	巨ノ島球場		52	北西部体育館
	13	江崎（C）球場		53	岐阜ファミリーパーク体育館
	14	溝口第2球場		54	もえぎの里多目的体育館
	15	次木（A・B）球場	多目的 運動場	55	厚八運動場
	16	中屋球場		56	島西運動場
17	伊自良川（C）球場	57		高桑運動広場	
テニス コート	18	早田テニスコート		58	坂巻運動広場
	19	木ノ下テニスコート		59	柳津運動場
	20	岐阜ファミリーパークテニスコート		60	リフレ芥見（多目的ドーム）
	21	加納公園テニスコート		61	フィールドかけぼら
	22	野一色テニスコート		62	諏訪山運動場
	23	南部テニスコート		63	岐陽運動場
	24	厚八テニスコート		64	伊自良（A）球場
	25	境川緑道公園テニスコート	文化施設	65	岐阜市歴史博物館
	26	加納テニスコート		66	岐阜市文化センター
	27	天満テニスコート		67	岐阜市民会館
	28	長良川テニスコート		68	ドリームシアター岐阜
	29	溝口テニスコート		69	ハートフルスクエアG
	30	大縄場テニスコート		70	長良川国際会議場
	31	島中央テニスコート		71	岐阜市中央青少年会館
32	鳥羽川テニスコート	72		加藤栄三・東一記念美術館	
サッカー・ ラグビー場	33	岐阜ファミリ-パークサッカー・ラグビー場		73	岐阜市科学館
	34	加納公園グラウンド（クレー）		74	岐阜県美術館
	35	北西部運動公園A・B（芝）		75	岐阜県図書館
サッカー場	36	鏡島サッカー場A・B		76	県民ふれあい会館
	37	日野サッカー場		77	岐阜県歴史資料館
	38	日置江サッカー場		78	じゅうろくプラザ
	39	伊自良川サッカー場		79	原三溪記念室（歴史博物館分室）
市民プール	40	南部市民プール		80	岐阜城



参 2-3 避難場所などの指定状況

表 参 2-4 臨時離着陸場等

発着可能地	所在地	地積(m×m)
藪田（県庁前広場）	藪田南 2 丁目 3	40×40
雄総（リバーパークおぶさ）	長良雄総地先	100×240
長良（長良川公園）	長良福光字田ヶ脇前 2696 地先	50×50
西中島（鏡島大橋北駐車場）	西中島 2 丁目 3-1	230×190
岐阜市民公園（岐阜市畜産センター公園） （芝生広場）	椿洞字中野 776-4	80×190
岐阜ファミリーパーク（野球場）	北野北	50×50
高桑（高桑運動広場）	柳津町高桑堤外 3 丁目 102	110×130
岐大陸上 G	柳戸 1 番 1	
プラザ掛洞（第 2 駐車場）	奥 1 丁目 104	

表 参 2-5 ヘリコプター離着陸候補地

発着可能地	所在地	地積(m×m)
岐阜メモリアルセンター	長良福光 2765-28	140×60
県立岐阜北高校グラウンド	則武清水 1841-11	110×95
県立加納高校グラウンド	加納南陽町 3 丁目 17	105×105
県立岐阜商業高校グラウンド	則武新屋敷 1816-6	150×50
県立岐阜総合学園グラウンド	須賀 2 丁目 7-25	85×105
県立岐山高校グラウンド	長良小山田 2587-1	90×90
県立清流高等特別支援学校	芥見南山 3 丁目 11-1	120×70
県立岐阜本巣特別支援学校グラウンド	西秋沢 2 丁目 363-1	140×106
県立岐南工業高校グラウンド	本荘 3456-19	160×90
岐阜薬科大学グラウンド	三田洞東 5 丁目 6-1	90×90
市立岐阜商業高校グラウンド	鏡島南 2 丁目 7-1	110×95
市立長森中学校グラウンド	野一色 4 丁目 11-1	100×90
諏訪山運動場	芥見野畑 3 丁目 18-1	120×130
富田学園第二グラウンド	水海道 3 丁目	130×100
十六銀行栗野グラウンド	栗野西 6 丁目	120×110
島西運動場	旦島 2 丁目 5	110×130
岐阜ファミリーパーク野球場	北野北	110×130
市立柳津小学校グラウンド	柳津町丸野 1 丁目 1	100×85
流通センター公園	流通センター 1 丁目	85×80
坂巻運動広場	柳津町大字佐波 6397-1	140×80

表 参 2-6 屋上離着陸場

発着可能地	所在地	地積(m×m)
岐阜県警本部	藪田南 2 丁目 1 番 1 号	21×17
岐阜大学医学部附属病院	柳戸 1 番 1	21×21
県立総合医療センター	野一色 4 丁目 6-1	24×24
岐阜赤十字病院	岩倉町 3 丁目 36 番地	21×21
岐阜ハートセンター	藪田南 4 丁目 14-4	21×21
岐阜市民病院	鹿島町 7 丁目 1	20×20

資料：岐阜市地域防災計画（令和 3 年度版）



表 参 2-7 指定緊急避難場所兼指定避難所

施設名				
岐阜小学校	網代小学校	明德公民館	三輪北公民館	岐山高等学校
草潤中学校	城西小学校	徹明公民館	網代公民館	加納高等学校
白山小学校	藍川小学校	白山公民館	藍川公民館	岐阜清流高等特別支援学校
梅林小学校	長良東小学校	梅林公民館	長良東公民館	岐阜城北高等学校
明郷小学校	長森西小学校	本郷公民館	長森西公民館	羽島北高等学校
華陽小学校	芥見東小学校	華陽公民館	芥見東公民館	県立岐阜商業高等学校
本荘小学校	岩野田北小学校	本荘公民館	岩野田北公民館	岐南工業高等学校
日野小学校	長森東小学校	日野公民館	芥見南公民館	華陽フロンティア高等学校
長良小学校	柳津小学校	長良公民館	長森東公民館	岐阜総合学園高等学校
島小学校	岐阜中央中学校	島公民館	柳津公民館	県立岐阜盲学校
三里小学校	岐阜清流中学校	城西公民館	東部コミュニティセンター	
鷺山小学校	本荘中学校	三里公民館	西部コミュニティセンター	
徹明さくら小学校	梅林中学校	鷺山公民館	北部コミュニティセンター	
加納小学校	加納中学校	木之本公民館	南部コミュニティセンター	
加納西小学校	長森中学校	加納東公民館	日光コミュニティセンター	
則武小学校	長良中学校	加納西公民館	長森コミュニティセンター	
長森南小学校	島中学校	則武公民館	市橋コミュニティセンター	
長森北小学校	岩野田中学校	長森南公民館	北東部コミュニティセンター	
常磐小学校	精華中学校	長森北公民館	宮下コミュニティ会館	
木田小学校	藍川中学校	常磐公民館	高桑コミュニティ会館	
岩野田小学校	三輪中学校	木田公民館	東栄会館	
黒野小学校	岐北中学校	岩野田公民館	本郷会館	
方県小学校	厚見中学校	黒野公民館	北塚会館	
茜部小学校	青山中学校	方県公民館	南塚会館	
鶉小学校	境川中学校	茜部公民館	宮上ふれあい会館	
七郷小学校	陽南中学校	鶉公民館	もえぎの里・もえぎの里多目的体育館	
西郷小学校	藍川東中学校	七郷公民館	中央青少年会館・子ども若者総合支援センター・ことばの教室	
市橋小学校	岐阜西中学校	西郷公民館		
岩小学校	藍川北中学校	市橋公民館		
鏡島小学校	長森南中学校	岩公民館	教育研究所	
厚見小学校	東長良中学校	鏡島公民館	旧岐阜養護学校小・中学部	
長良西小学校	岐阜特別支援学校	厚見公民館	北西部体育館	
早田小学校	市立岐阜商業高校	長良西公民館	岐阜大学	
且格小学校	岐阜薬科大学	早田公民館	岐阜大学附属中学校	
芥見小学校	(三田洞キャンパス)	日置江公民館	岐阜大学附属小学校	
合渡小学校	岐阜市立女子短期大学	芥見公民館	岐阜高等学校	
三輪南小学校	金華公民館	合渡公民館	岐阜北高等学校	
三輪北小学校	京町公民館	三輪南公民館	長良高等学校	
計 159 カ所				

表 参 2-8 指定緊急避難場所-1

施設名				
岐阜公園(山地を除く)	安宅公園	沓掛公園	龍雲寺	柳森公園
伊奈波神社参道脇公園	五坪町公園	富田学園第2グラウンド	大船台公園	三里公園
白木町公園	忠節橋下流広場	琴塚公園	野村公園	希望の森公園
せせらぎ広場	青柳公園	琴塚北公園	芥見公園	六条北公園
ポケットパーク名水	なかよし公園	岩地公園	北山公園	福寿公園
川原町広場	本郷公園	岐阜競輪場東駐車場	桜台公園	入の元公園
鶯谷中学高等学校シニアグラウンド	桜ヶ丘公園	岩戸公園	紅葉ヶ丘公園	六条中公園
ハツ梅公園	桜木町公園	岩戸南公園	柏台公園	六条南公園
美江寺公園	大縄場公園	日野堂後公園	大洞緑公園	空下公園
四ツ屋公園	本荘公園	うさぎ公園	清水公園	新田公園
西野町公園	ハツ草公園	清眺台第二公園	緑山公園	荒田公園
永田町公園	出雲公園	清眺台公園	桐ヶ丘公園	宇佐中公園
京町公園	本荘西公園	日野坂公園	岡本鑄造グラウンド	井堰公園
みんなの広場 カオカオ	雲雀ヶ丘公園	日野本郷公園	大洞南山公園	宇佐西公園
鶯谷中学高等学校校庭	朝日大学PD1 岐阜歯科診療所	日野中央公園	つくし公園	海草公園
金公園	鍵屋西公園	城美西公園	加納公園(加納城跡含む)	宇佐南公園
岐阜駅北口駅前広場	木ノ本公園	城美南公園	清水緑地	あかね公園
福住公園	北野公園	城美北公園	沓井公園	茜部公園
金岡公園	香蘭グリーンパーク	城美東公園	水野町公園	茜部大野公園
橋本緑地	江崎運動場	日野橋公園	加納西公園	茜部辰新公園
溝旗公園	大菅南公園	八坂公園	加納神明公園	中央卸売市場 (建物内を除く)
(株)西日本キャンパック	江崎公園	岩田公園	愛宕公園	南部防災備蓄拠点(旧岐阜南消防署)(建物内を除く)
三笠公園	菖蒲池公園	岩田西公園	加納三笠公園	聖徳学園野球場
梅林公園(山地を除く)	鏡島南公園	岩滝八幡公園	須賀公園	天王公園
岐阜競輪場駐車場	鏡島北公園	流公園	藪田公園	清水野公園
金竜公園	鏡島長瀬公園	岩田坂公園	市橋公園	すみれ公園
金園公園	鏡島運動場	諏訪山運動場	西荘公園	岐阜聖徳学園高等学校校庭
粕森公園	大菅北公園	諏訪山公園	下奈良公園	鶉緑地
月ノ会公園	鏡緑地	まなしだ公園	県庁前公園	日置江北公園
祈年町公園	菖蒲池小公園	すぎのこ公園	菊地公園	日置江公園
一松道公園	学校法人富田学園校庭	しいのみ公園	清和公園	華西公園
田神公園	野一色公園	野畑公園	旦ノ越公園	茶屋新田運動場



表 参 2-9 指定緊急避難場所-2

施設名				
次木公園	陣屋公園	鶺鴒緑地	早田緑地	菅生公園
岐阜聖徳学園大学	いりのと緑地	尾花公園	則武公園	平島公園
柳津運動場	川原公園	池田公園	秋葉公園	近島公園
坂巻運動広場	細畑公園	蟬丸公園	蒲池公園	東島公園
高桑運動広場	海用畑公園	正木公園	宗作公園	旦島南公園
境川緑道公園	長良広場	鷺山公園	萱野公園	柳公園
東塚公園	福光緑地	正木北公園	則武南公園	西島公園
東塚南公園	長良川球技場及び駐車場	正木中公園	いずみ公園	西中島南公園
蓮池公園	長良川公園	鷺山北公園	日光公園	竜万公園
宮東公園	若松公園	二本松公園	新田南公園	東島北公園
北塚公園	福光中央公園(市民球場)	若川公園	新田中央公園	江口公園
南塚公園	ゆずり花公園	正木古川公園	若竹公園	西中島北公園
丸野公園	八代公園	蟬東公園	新田東公園	亀の渡公園
宮上公園	太田北公園	下土居中央公園	新田北山公園	菅生小公園
宮下公園	松原公園	正木南公園	大福公園	北部プラント多目的グラウンド
高桑公園	福光東公園	マ-サ 21(イオン岐阜店)駐車場 (本館立体駐車場含む)	富塚公園	旦島公園
流通センター公園	どんぐり公園	蟬西公園	大正公園	久保見公園
南塚東公園	お茶の木公園	下土居さんかく公園	野田公園	新富公園
イオン柳津店駐車場 (立体駐車場含む)	太田西公園	正木西公園	狭間公園	中洲公園
カナルタウン岐阜駐車場	福光公園	下土居東公園	城田寺緑地	籠下公園
ビバホーム屋上駐車場	長良公園	さぎしも公園	石田公園	萱場西公園
上佐波西公園	雄日ヶ丘公園	正木古川西公園	つばき公園	萱場東公園
柳津花木園	尾花自然公園	正木緑地	岐阜市民公園 (岐阜市畜産センター公園)	島中央公園
岐陽体育館運動場	真福寺中公園	鳥羽川緑地	常磐公園	伊自良川緑地
木ノ下公園	山先公園	早田西公園	城田寺公園	板屋テニスコート
厚見公園	松籟公園	光公園	伊鳥緑地	尻毛中央公園
宮公園	おぶさ桜公園	美島公園	鏡島大橋北駐車場	東木田公園
宮北公園	堀田公園	津島公園	島西運動場	西木田公園
西川手公園	山の下の公園	早田中公園	島南公園	柿ヶ瀬公園
川手公園	一楽公園	早田北公園	白菊公園	柿ヶ瀬緑地
済美高等学校校庭	春田公園	早田東公園	池ノ上公園	青山青少年会館広場
野土島公園	堀田緑地	早田南公園	北島公園	岐阜県農業技術センタ-

表 参 2-10 指定緊急避難場所-3

施設名				
又丸公園	上岩崎公園	芭蕉公園	村山公園	出屋敷公園
西改田公園	兎ヶ洞中公園	共和公園	方県公園	三輪緑地
東改田公園	兎ヶ洞西緑地	御望公園	花かいどう南公園	百楽公園
上尻毛公園	岩崎緑地	末広公園	花かいどう北公園	加野公園
寺田公園	栗野公園	黒野城南公園	(旧)方県保育所グラウンド	加野中公園
河渡公園	栗野北公園	西郷中央公園	からかさ松公園	岩井天神西公園
古川公園	岩野田公園	西郷北公園	西秋沢公園	岩井天神東公園
タベが池公園	栗野台中央公園	西郷中公園	岐阜本巣特別支援学校	岩井天神南公園
北西部運動公園	十六銀行栗野グラウンド (西の山ぎわを除く)	西郷本郷公園	太郎丸諏訪公園	岩井北公園
河渡小公園	栗野台南公園	小野公園	太郎丸中島公園	岩井公園
河渡緑地	栗野台北公園	佐野公園	福丸公園	岩井東公園
島大橋河川公園	交人公園	彦坂公園	溝口公園	花本公園
三田洞公園	黒野西公園	安食公園	聖マリア女学院高等学校校庭	大蔵台公園
三田洞自動車学校	黒野洞公園	八幡公園	岐阜女子大学グラウンド	
兎ヶ洞東公園	黒野城跡公園	岩利公園	中屋運動場	
坂下公園	黒野公園	岩利広場	門屋公園	
岩崎公園	折立公園	石谷公園	岐阜ファミリーパーク	
計 401 カ所				

(※指定避難所を兼ねるものとの合計 560 カ所)

表 参 2-11 広域避難場所

施設名
長良公園(東長良中学校を含む)
岐阜メモリアルセンター
計 2 カ所



参 3 緑地現況

参 3-1 緑地の現況

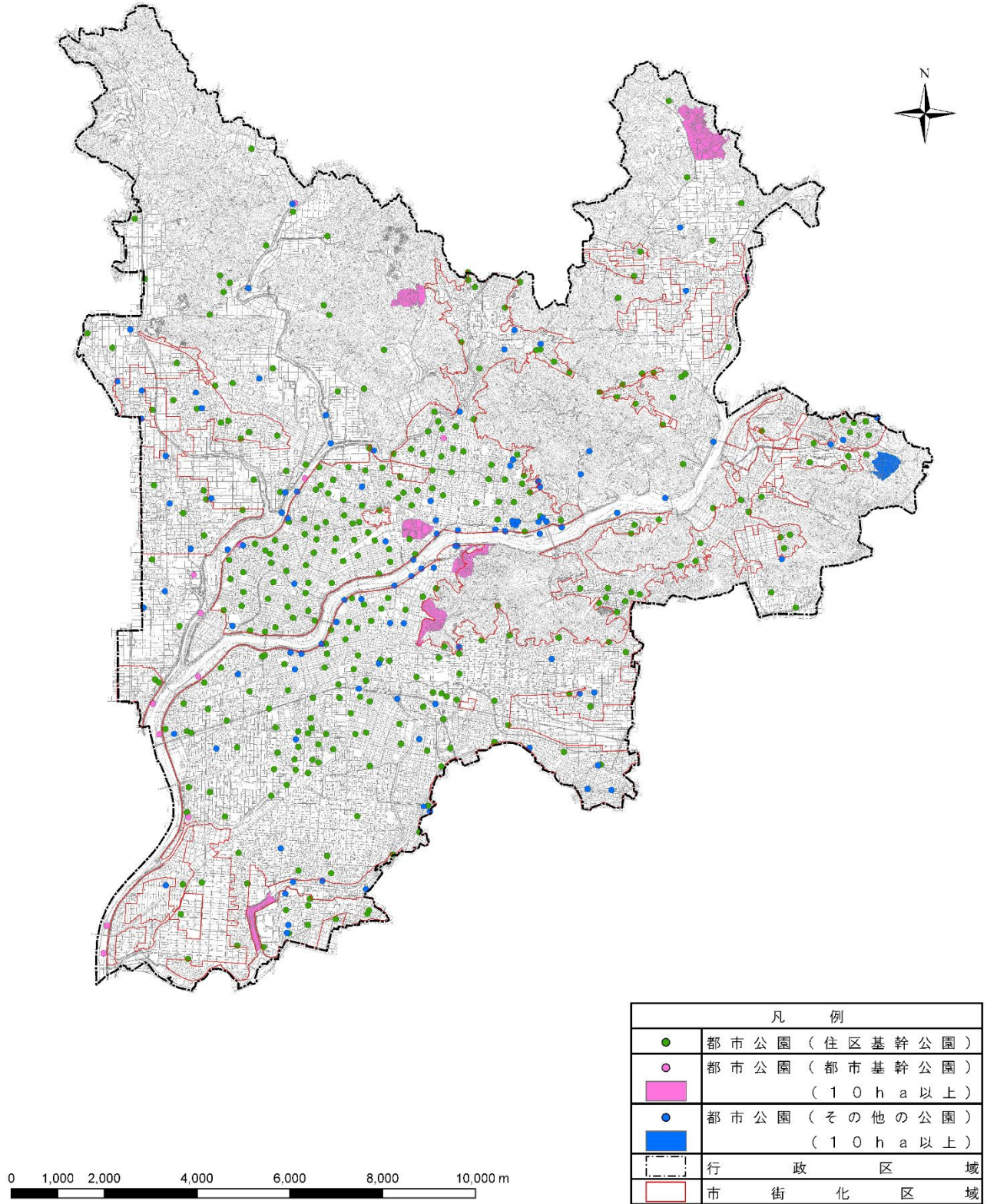


図 参 3-1 緑地現況図（都市公園）

表 参 3-1 学校に付属する運動場・体育館の開放状況-1

学校区分	学校名	運動場	体育館	学校名	運動場	体育館			
小学校	1 岐阜	○	◎	27 市橋	○	◎			
	2 明郷	◎		28 岩					
	3 徹明さくら	○		29 鏡島	◎				
	4 白山			○	30 厚見				
	5 梅林	○			31 長良西				
	6 華陽			◎	32 早田				
	7 本荘	○		33 且格					
	8 日野			○	34 芥見				
	9 長良	-			35 合渡				
	10 島	◎		36 三輪南	◎				
	11 三里			37 三輪北					
	12 鷺山			38 綱代					
	13 加納			◎			39 城西		
	14 加納西						◎	40 藍川	
	15 則武			○				41 長良東	
	16 長森南						○	42 長森西	
	17 長森北			○				43 芥見東	
	18 常磐						○	44 岩野田北	
	19 木田			○				45 長森東	
	20 岩野田						-	46 柳津	
	21 黒野			-			1 岐阜特別支援	-	
	22 方県			-			2 教育研究所	-	
	23 茜部			○			2 岐陽運動場	○	-
	24 鶉			◎			4 岐阜市中央青少年会館	○※1	-
	25 七郷			○			5 岐阜中央中学校第2体育館	-	◎
	26 西郷			○					

※原則として施設の所在する地域住民を対象
 ※○：4月～11月まで ◎：4月～3月まで
 ※1：多目的広場 ※2：岐阜市在住及び在勤者を対象



表 参 3-2 学校に付属する運動場・体育館の開放状況-2

学校区分	学校名		運動場	体育館	格技場	テニスコート	
中学校	1	岐阜清流	◎	◎	◎	-	
	2	岐阜中央				-	
	3	本荘				-	
	4	梅林	◎※2		-	-	
	5	加納	◎		-	-	
	6	長森			-	-	
	7	長良	○		◎	-	
	8	島	◎		-	-	
	9	岩野田	○		◎	-	
	10	精華			◎	-	
	11	藍川	◎		-	-	-
	12	三輪			-	-	
	13	岐北	○		◎	-	
	14	厚見	-		-	-	
	15	青山	◎		◎	◎	-
	16	陽南					-
	17	藍川東	○		-		
	18	岐阜西	-		-		
	19	藍川北	◎		-	-	-
	20	長森南			◎	◎	-
	21	東長良			-	-	
	22	境川	-		-	-	-
	23	草潤	○		◎	-	-
県立高校	1	羽島北	-	-	-	○	
	2	岐阜北	◎※2	-	-	-	
	3	加納	◎※2	-	-	-	
	4	岐阜清流特支		-	-	-	

※原則として施設の所在する地域住民を対象

※○：4月～11月まで ◎：4月～3月まで

※1：多目的広場 ※2：岐阜市在住及び在勤の方を対象

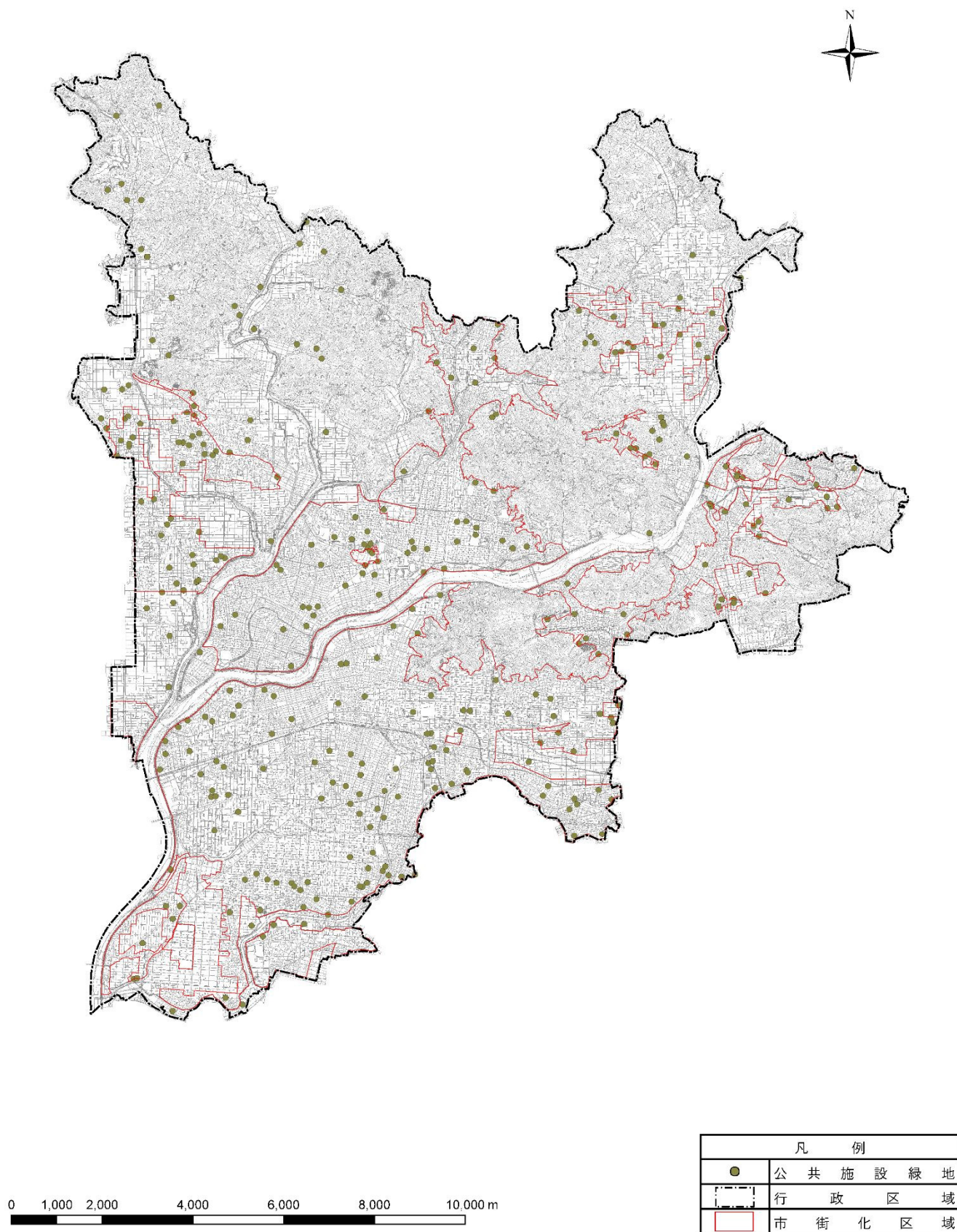


図 参 3-2 緑地現況図（公共施設緑地）



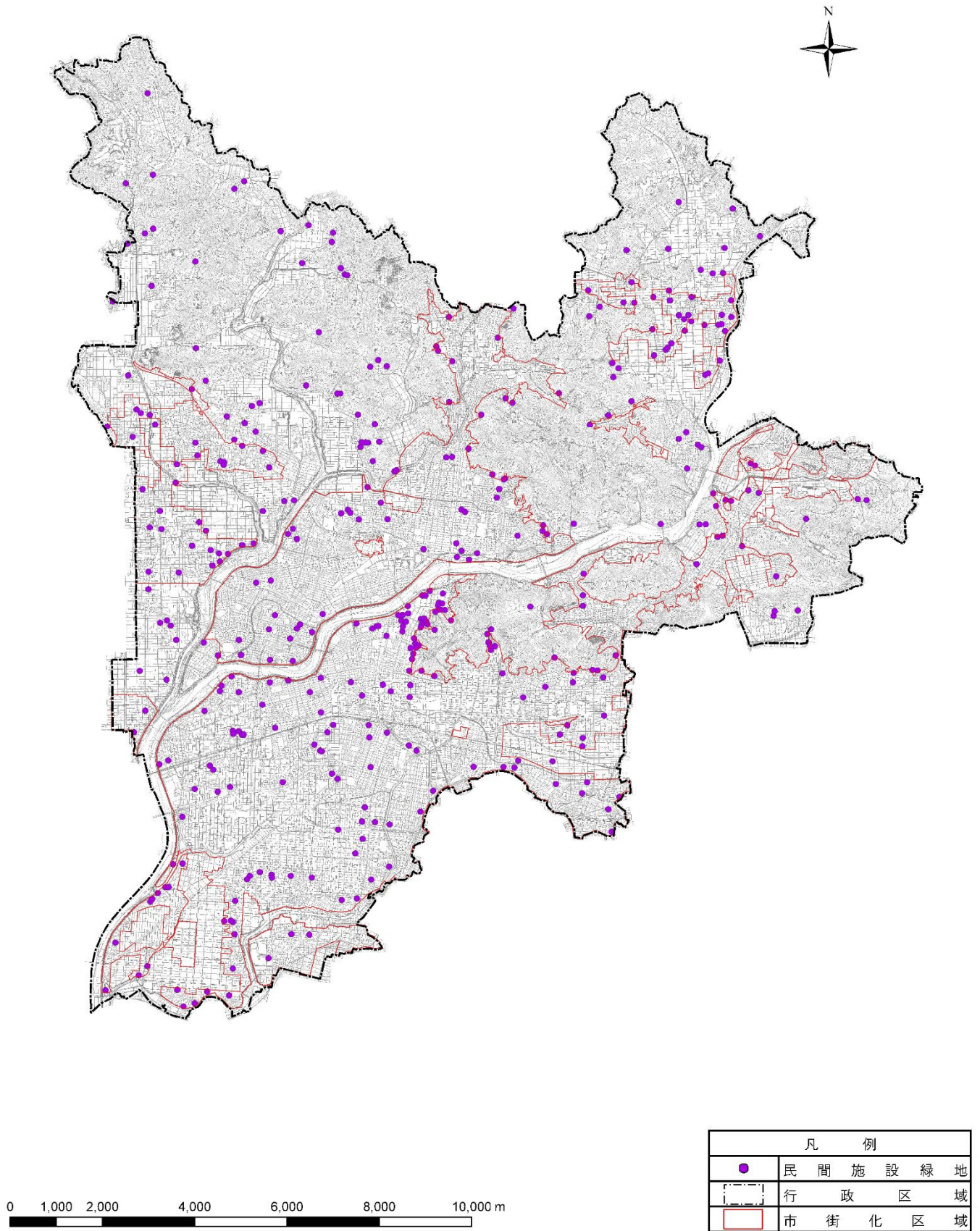


図 参 3-3 緑地現況図（民間施設緑地）

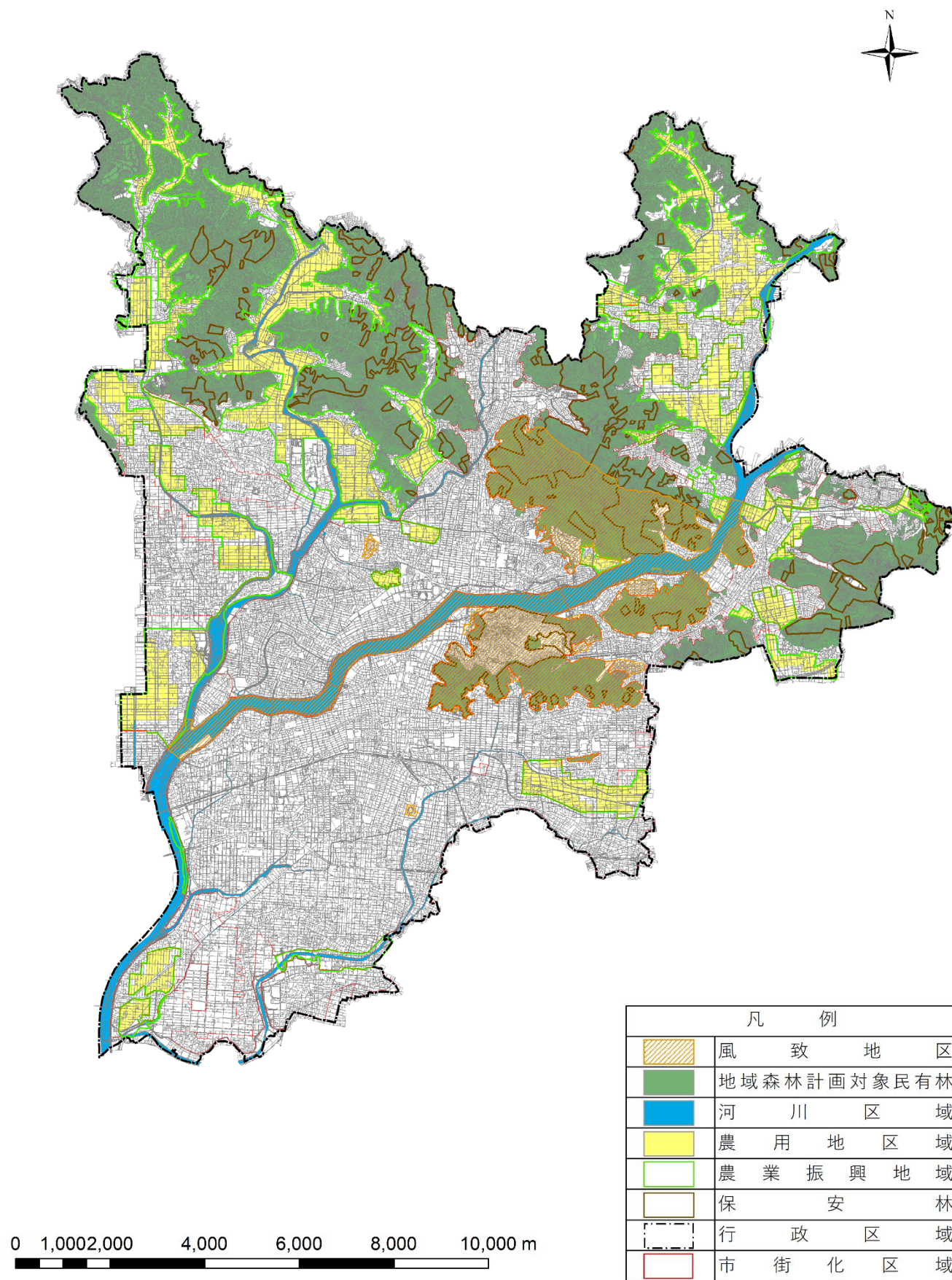


図 参 3-4 緑地現況図（地域制緑地）



参 3-2 緑化の現況

街路樹が複数路線に跨る場合は、主要な路線を記載しています。

表 参 3-3 道路の緑化延長と樹種（市道）-1

市道				
路線		緑化延長 (km)	樹種	
			高木	低木
1	岐阜駅忠節線	0.4	プラタナス	アベリア、ボックスウッド
2	金町本郷町線	1.0	ケヤキ	アベリア、ツツジ、コクチナシ
3	岐阜駅高富線	0.3	ヤマボウシ	ヒラド
4	金町岩戸線	0.5	ケヤキ	キリシマツツジ
5	金町那加岩地線	3.0	ケヤキ、イチョウ、ヒトツバタゴ、アメリカフウ	クルメ、ボックスウッド、ヒラド
6	岐阜駅那加線	0.4	アメリカフウ、イチョウ	
7	金町鹿島町線	1.0	イチョウ、ナンキンハゼ、ホルトノキ	サザンカ、ヒラド
8	岐阜駅城田寺線	0.7	プラタナス、マテバシイ	ヒラド
9	大宮忠節線	0.3		トベラ
10	金園町若宮線	0.3	シダレヤナギ、コブシ	
11	岐阜北方線	0.3	サルスベリ	
12	栄町蔵前線	2.2	プラタナス、ユリノキ、ヤマモモ、イチョウ、アラカシ、ケヤキ、ハナミズキ	ヒラド
13	金町西ノ荘線	2.4	カイツカイブキ、ハナミズキ、アオギリ	シャリンバイ、ヒラド
14	岐阜駅坂井町線	0.5	カツラ、プラタナス、カクレミノ	ヒラド
15	本町打越線	3.1	プラタナス、アメリカフウ	シャリンバイ、サツキ、ツゲ、アベリア
16	美江寺西野町線	0.5	イロハモミジ	
17	西中島萱場線	1.2	アオギリ	アベリア、ヒラド
18	岩戸下印食線	0.9	コブシ	クルメ、ボックスウッド
19	新本町市橋線	1.6	ハナミズキ、トチノキ、コブシ、ケヤキ	ヒラド、アベリア
20	真砂島田線	0.5	イチョウ	
21	福光打越線	0.8	ユリノキ	
22	東島高富線	2.9	ハナミズキ、ハクウンボク、トウカエデ	アベリア、サツキ、ヒラド、ボックスウッド、レッドロビン
23	運動場加茂線	2.2	トウカエデ、イチョウ、アオギリ	ヒラド、サツキ、サザンカ
24	西中島旦ノ島線	1.2	アオギリ、ケヤキ	ヒラド、サツキ
25	近ノ島尻毛線	1.8	アオギリ	ヒラド
26	東島一日市場線	1.7	トウカエデ、プラタナス、アオギリ	シャリンバイ、ヒラド
27	東島旦ノ島線	1.5	アオギリ、イチョウ、トチノキ	ヒラド
28	則武線	0.5	アオギリ	サツキ

表 参 3-4 道路の緑化延長と樹種（市道）-2

市道				
路線		緑化延長 (km)	樹種	
			高木	低木
29	大学前線	0.5	ヒトツバタゴ、 ハナミズキ	ヒラド、ドウダン
30	合渡下生津線	0.5	イチョウ	アベリア
31	市橋江崎線	0.5		ヒラド、サザンカ
32	則武緑道線	0.6	シデコブシ、ケヤキ、 サクラ	サツキ、ヒラド
33	太平町下西郷線	0.7	ハナミズキ、イチョウ	
34	福光 25-71 号線	0.9	トウカエデ	
35	中沫城田寺線	0.4	ハナミズキ	ヒラド
36	則武 26 号線	0.4	ユリノキ	サツキ
37	柿ヶ瀬本線	0.4	トウカエデ	キャラボク、コクチナシ、 サツキ
38	矢島町 1 丁目伊奈波通 1 丁目線	0.3	シダレザクラ	ヒラド
39	泉町金園町 2 丁目線	0.2	アオギリ	ヒラド
40	華陽 57 号線	0.1	ツブラジイ	サツキ
41	六条南北 2 号線	0.4	イチョウ、ツブラシイ、 イチョウ	サツキ、ドウダン
42	三里 256 号線	0.4	コブシ	サツキ
43	本荘宇佐 3 丁目線	1.1	ケヤキ、ユリノキ、 アメリカフウ、アオギリ、 イチョウ	ヒラド、アベリア、 タマツゲ
44	市橋鏡島 3 号線	0.2	ハナミズキ	
45	大桑町千畳敷下大道西線	0.3	ソヨゴ、 シヨウジョウノムラ	ヒラド、ヒメシャガ
46	忠節合渡橋線	0.9		ムクゲ、ヒラド
47	美殿町コミュニティ道路	0.3	コブシ、クスノキ、 ヤマモモ	ヒラド、サツキ
48	上材木町鏡岩線	0.8	ソメイヨシノザクラ	
49	岩田西 2 丁目日野線	0.2		サツキ
50	長良糸貫線	2.9	エンジュ、クロガネモチ、 サクラ、ハナミズキ	ボックスウッド、 アベリア
51	貨物駅進入路	0.1	キンモクセイ	ボックスウッド
52	岐阜駅蘇原線	0.7	サザンカ、ハナミズキ	
53	インターチェンジ線	0.2		ヒラド、サツキ
54	元町線	0.1		ヒラド、サツキ
55	長良福富線	0.2	トウカエデ	サザンカ、サツキ
56	福光 56-57 号線	0.6	トウカエデ	
57	柿ヶ瀬西改田線	2.5		ヒラド
58	柳ヶ瀬通線	0.1	ハナミズキ	サツキ、アベリア



表 参 3-5 道路の緑化延長と樹種（市道）-3

市道				
路線		緑化延長 (km)	樹種	
			高木	低木
59	石谷則松線	0.9	ハナミズキ	ドウダンツツジ、サツキ
60	福光1号線	0.1	ハナミズキ、マテバシイ	アベリア、ヒラド、サツキ
61	打越椿洞線	1.0	シラカシ	ツバキ、サツキ、ヒラド、カンツバキ
62	正木城田寺線	2.2	ユリノキ、サクラ	イヌツゲ、ボックスウッド
63	福光78号線	0.7	ナンキンハゼ	ドウダン、サツキ
64	福光79号線	0.8	ナンキンハゼ	ドウダン
65	平和通3丁目養老町2丁目線	0.3	ケヤキ	
66	青襖1号線	0.2	ユリノキ	
67	鷺山1-1号線	0.3	ケヤキ	
68	江口線	0.2	アオギリ	
69	区画道路269号線	0.3	ヤマボウシ	
70	R156側道	0.9	トウカエデ	ヒラド、サツキ、ドウダン
71	新所平島線	1.5	クスノキ	サザンカ、サツキ、ヒラド
72	長住町2丁目加納大手町線	0.2	ハクウンボク	
73	北山団地2号線	1.5	コブシ	サツキ、サザンカ
74	福光菅生線	0.1		
75	坂ノ脇1号線	0.1	ヤマモミジ	ヒラド
76	太郎丸山県北野線	1.2	ハナミズキ	ボックスウッド
77	三田洞住宅7・8号線	0.7	サクラ	
78	市橋鏡島104号線	0.6	ユリノキ	
79	日野線	0.8	ムクゲ、ハナノキ	ヒラド、サツキ
80	日野岩地大野線	0.3	ケヤキ	クルメ
81	華陽36号線	0.4	ハナミズキ	サツキ
82	宮口町高見線	0.3		クルメ
83	芥見112号線	0.1	クスノキ、サルスベリ	
84	小脇広見線	0.1	サルスベリ	サツキ
85	鷺山城田寺線	0.9	イヌマキ、ヤマボウシ	ナンテン、サツキ、ドウダン、カンツバキ
86	蕪城町金町5丁目線	0.2	ヤマモモ、モチノキ、ハナミズキ、シラカシ	ジャスミン
87	加納東丸1丁目西線	0.2	ハナミズキ	クルメ
88	栄町竜田町線	0.6	ヤマモモ、ケヤキ	ボックスウッド



表 参 3-6 道路の緑化延長と樹種（市道）-4

市道				
路線		緑化延長 (km)	樹種	
			高木	低木
89	西部縦貫道線	3.4	ナンキンハゼ	ボックスウッド
90	上城田寺本線	1.3	ヤマボウシ	サツキ
91	馬場 1 号線	0.2	イロハモミジ	
92	岩井花本石原 2 丁目線	2.4	イロハモミジ	
93	精華藪田線	1.5	ホルトノキ	クチナシ、サツキ
94	本荘宇佐 4 丁目	0.2	コブシ	
95	栄町西ノ荘線	0.5	マテバシイ	ヒラド、ボックスウッド
96	高架側道 5 号線	0.3	エゴノキ	ボックスウッド、 キンシバイ
97	芥見 5 丁目 7 丁目線	1.3	コブシ、ヒメリンゴ、 ヤマザクラ、シデコブシ	カンツバキ、ヒラド、 サザンカ
98	力 67 号線	0.1		サツキ
99	上土居打越線	1.1	イチョウ	カンツバキ
100	熊野六条線	0.8	クロガネモチ、 ツブラシイ	アベリア、シャリンバイ、 サザンカ
101	出屋敷椎倉線	0.3	ナナカマド、ヤマザクラ	
102	茜部北鶉線	1.5	クスノキ	ヒラド
103	高架側道 4 号線	0.1	エゴノキ	ボックスウッド、 キンシバイ
104	高架側道 7 号線	0.6	カクレミノ、 タイサンボク	ヒラド
105	北町堀田線	0.5	ヤマモモ	ヒラド
106	真生町線	0.1		キリシマツツジ
107	木田下鶉飼線	0.2	ケヤキ	サツキ、ヒラド
108	安良田町 3 丁目線	0.1		ボックスウッド
109	高砂町 4 丁目線	0.1		ボックスウッド
110	長良 76 号線	0.1	ハナミズキ、モチノキ、 アメリカフ	
111	長良 81 号線	0.1		キリシマツツジ
112	高架側道 3 号線	0.1	カクレミノ	ヒラド
113	高架側道 6 号線	0.6	ツブラジイ	シャリンバイ
114	神田町殿町線	0.7	コブシ	
115	三間戸線	0.1		ハマヒサカキ
116	香蘭 1 号線	0.1	ツブラジイ、トチノキ	カンツバキ
117	香蘭 2 号線	0.2	ツブラジイ、トチノキ	カンツバキ
118	香蘭 3 号線	0.2	ツブラジイ	アベリア



表 参 3-7 道路の緑化延長と樹種（市道）-5

市道				
路線		緑化延長 (km)	樹種	
			高木	低木
119	12M-1 号線	0.3	ツブラジイ、シラカシ	ベニバナトキワマンサク、カンツバキ
120	8M-3 号線	0.1	ツブラジイ	ベニバナトキワマンサク
121	長良 89 号線	0.2	ハナミズキ	ボックスウッド
122	長良 98 号線	0.1		オオムラサキツツジ
123	長良 100 号線	0.1		オオムラサキツツジ
124	長良 101 号線	0.1		ヒラド
125	長良 107 号線	0.1		オオムラサキツツジ
126	島 186 号線	0.1	ハナミズキ	
127	お山下菊川線	0.2	ヒイラギ	
128	左兵衛新田米野線	0.2	ツブラシイ	
129	岩井団地 1 号線	0.6		ヒラド
130	雛倉奥線	0.3	ケヤキ	ヒラド
131	日置江茶屋新田 7 号線	0.5	ナンキンハゼ	ウバメガシ
132	金町雲雀町線	0.1	エゴノキ	
133	合渡 108 号線	0.5	トウカエデ	
134	島 164 号線	0.1	アメリカフウ	
135	愛宕町線	0.3	ハナミズキ	
136	長森 325 号線	0.5	シラカシ	ミツバツツジ
137	黒野 48 号線	1.2	ヒトツバタゴ	ヒラド、レッドロビン
138	正木北部 3 号線	0.1	ハナミズキ	
139	正木北部 5 号線	0.2	ハナミズキ	サツキ
140	正木北部 15 号線	0.1	ハナミズキ	
141	雄総 43 号線	0.2	ヤマモモ、コブシ	ヒラド、カンツバキ
142	長良東部 1 号線	0.5	コブシ、ヤマモモ	カンツバキ、オオムラサキツツジ、ヒラド
143	長良東部 39 号線	0.1	コブシ	ベニバナシャリンバイ、オオムラサキツツジ、ヒラド
144	日野 114 号線	0.1	クチナシ	
145	鈴虫 3 号線	0.2	ケヤキ、クロガネモチ、ムクゲ	サザンカ
146	お山下鈴虫 2 号線	0.2	クロガネモチ、ケヤキ、ムクゲ、クスノキ	サザンカ
147	橋本町 2 丁目線	0.1	マテバシイ、ヤマボウシ	オオムラサキツツジ
148	岩崎 24 号線	0.2	ハナミズキ	カンツバキ

表 参 3-8 道路の緑化延長と樹種（市道）-6

市道				
路線		緑化延長 (km)	樹種	
			高木	低木
149	岩崎 25 号線	0.2	ハナミズキ	カンツバキ
150	柳津 8 号線	1.3	アキニレ	アベリア
151	柳津 15 号線	0.9	ケヤキ、プラタナス	
152	柳津 607 号線	0.3		サツキ
153	流通センター側道	0.3		カイツカイブキ
154	柳津 11 号線	1.8	ハナミズキ、ヤナギ、サクラ	アベリア
155	黒野 2 号線	0.3	ヒトツバタゴ	
156	福富太郎丸北郷線	0.4	ソヨゴ、サクラ、ヤマモモ	オオムラサキツツジ、シバザクラ
157	粟野 77 号線	0.3	ハナミズキ	
158	花立稲葉線	0.6	エゴノキ	オオムラサキツツジ
159	梅園線	0.2		アベリア、フェイジョア
160	長良川右岸河畔道路	0.5	シラカシ	
161	柳津 1 号線	0.1	ハナミズキ	
162	加納栄町通 6 丁目 加納桜田町 2 丁目線	0.3	ハナミズキ	
163	市橋鏡島 124 号線	0.1	ハナミズキ	
164	米屋町線	0.6	ソヨゴ	カンツバキ
165	吉野町線	0.1	イチョウ、ナンキンハゼ	ヒペリカムヒデコート、オタフクナンテン、コンブーサ
166	柳津 2 号線	0.1		ヒラド
167	茜部下川手線	0.3		トベラ
168	柳津 181 線	0.1		ヒラド、ハクチョウゲ、ドウダン
169	合渡 44 号線	0.1	ハクモクレン	サツキ
170	北西部農免道路	0.4	ハナミズキ	ツツジ
171	北一色細畑本線	0.1		ヒラドツツジ
172	加納城南通 1 丁目支線	0.1	ソメイヨシノ	
173	ミイソ川原畑線	0.3	ハナミズキ、サルスベリ	ボックスウッド
174	合渡 109 号線	0.4	トウカエデ	
175	鵜飼屋東西線	0.1	エンジュ	
176	岐阜駅東 1 号線	0.1	クスノキ、シラカシ、ツブラジイ	
177	泉町西野町 1 丁目線	0.4	ヤマボウシ	ドウダンツツジ
178	司町 1・2 号線	0.2	クスノキ、ヤマボウシ	



表 参 3-9 道路の緑化延長と樹種（市道）-7

市道				
路線		緑化延長 (km)	樹種	
			高木	低木
179	柳津 706 号線	0.5	プラタナス	
市道延長計		98.45		

表 参 3-10 道路の緑化延長と樹種（県道）-1

県道				
路線		緑化延長 (km)	樹種	
			高木	低木
3.2.1	岐阜駅忠節線	1.6	シイ	ボックスウッド、アベリア
3.2.2	岐阜羽島線	2.1	プラタナス、ハナミズキ、イチョウ、カイツカイブキ	サツキ、ヒラド
3.3.7	岐阜駅高富線	4.2	イチョウ、ケヤキ、ハナミズキ、トチノキ	ヒラド
3.3.9	金町東興町線	2.2	カイツカイブキ、サザンカ、ハナミズキ、プラタナス、トゲナシニセアカシア	
3.3.13	城南芋島線	1.1	プラタナス	
3.3.15	岐阜穂積線	6.1	ハナミズキ、トゲナシニセアカシア、プラタナス、イチョウ	クルメ、シャリンバイ、ヒラド
3.3.17	城南岐大線	2.0	イチョウ	シイ、ツゲ、タマツゲ、アベリア
3.3.19	岐阜大須線	5.8	サルスベリ、イチョウ、トウカエデ、フサアカシア、ハナミズキ、タイサンボウ、カイツカイブキ	ヒラド、サツキ、シャリンバイ、タマツゲ
3.3.20	岐阜駅城田寺線	1.6	プラタナス、トチノキ、ベニバナトチノキ	
3.3.21	徹明茜部中島線	2.7	ナンキンハゼ、プラタナス	トベラ
3.3.22	岐阜北方線	2.7	プラタナス	ヒラド、アベリア、シャリンバイ
3.3.24	環状線	9.9	イチョウ、カイツカイブキ、プラタナス、アオギリ、エンジュ、コクチナシ、コブシ	トベラ、タマツゲ、シャリンバイ、アベリア、サツキ、ボックスウッド
3.3.25	美江寺小熊町線	0.6	アオギリ、ナンキンハゼ	
3.4.28	岐阜蘇原線	2.9	スタジイ、ツブラジイ	サザンカ、カンツバキ、ヒラド
3.5.30	岐阜駅柳津線	0.7	ハナミズキ	サツキ
3.5.31	岐阜笠松線	0.9	イチョウ	
3.4.34	左兵衛新田米野線	0.9	ツブラシイ、クスノキ	カンツバキ、アベリア
3.4.38	岐阜南濃線	1.1		ツゲ、サツキ
3.4.40	美江寺町西野町線	0.6	アオギリ	
3.5.45	長良古津橋線	1.1	レッドロビン	



表 参3-11 道路の緑化延長と樹種（県道）-2

県道				
路線		緑化延長 (km)	樹種	
			高木	低木
3.5.69	近島尻毛線	0.2	アオギリ	
3.5.302	柳津日置江線	0.5	イチョウ	
県道延長計		51.5		

表 参3-12 道路の緑化延長と樹種（国道）

国道				
路線		緑化延長 (km)	樹種	
			高木	低木
3.2.3	一般国道 21 号線	1.8	キョウチクトウ	ヒラド、サツキ
3.2.4	一般国道 21 号線	3.7	トウカエデ、キョウチクトウ、クスノキ	アベリア、ヒラド、サツキ
3.2.5	一般国道 156 号線	2.7	トウカエデ、サザンカ	ハマヒサカキ、ヒラド、アベリア、シャリンバイ、ドウダン、サツキ
国道延長計		8.2		
合計（市道+県道+国道）		158.2		

※岐阜市公園緑地配置図より作成。延長はCAD上で計測



図 参3-5 学校緑被率調査方法



表 参3-13 学校緑被率（高等学校）

番号	名称	敷地面積 (ha)	緑化面積 (ha)	割合 (%)
1	岐阜県立岐阜高等学校	3.16	0.24	7.7
2	岐阜県立岐阜北高等学校	3.52	0.62	17.7
3	岐阜県立長良高等学校	6.06	0.28	4.6
4	岐阜県立岐山高等学校	3.14	0.25	8.0
5	岐阜県立加納高等学校	3.30	0.20	6.1
6	岐阜県立羽島北高等学校	2.99	0.38	12.7
7	岐阜県立岐阜総合学園高等学校	4.95	0.41	8.3
8	岐阜県立岐阜城北高等学校	3.25	0.31	9.7
9	岐阜県立岐阜商業高等学校	3.25	0.11	3.3
10	岐阜県立岐南工業高等学校	4.99	0.66	13.1
11	華陽フロンティア高等学校	2.01	0.27	13.6
12	市立岐阜商業高等学校	2.22	0.05	2.3
13	鶯谷高等学校	0.91	0.45	49.9
14	岐阜東高等学校	2.22	0.12	5.3
15	岐阜聖徳学園高等学校	2.40	0.20	8.3
16	済美高等学校	1.51	0.09	6.0
17	聖マリア女学院高等学校	2.60	1.48	56.8
18	富田高等学校	1.03	0.06	5.9
19	城南高等学校	0.11	0.00	0.0
20	ぎふ国際高等学校	0.11	0.01	10.3
21	啓晴高等学校	0.04	0.00	0.0
平均				11.9



表 参3-14 学校緑被率（小学校）

番号	名称	敷地面積 (ha)	緑化面積 (ha)	割合 (%)	番号	名称	敷地面積 (ha)	緑化面積 (ha)	割合 (%)
1	岐阜小学校	1.25	0.22	17.3	33	長森北小学校	1.59	0.21	13.1
2	徹明さくら小学校	1.52	0.19	12.6	34	長森西小学校	1.76	0.25	14.2
3	岐阜聖徳学園大学附属小学校	0.35	0.05	15.5	35	長森南小学校	1.65	0.21	12.9
4	柳津小学校	2.18	0.12	5.5	36	日野小学校	1.64	0.13	8.1
5	梅林小学校	1.40	0.20	14.4	37	長森東小学校	1.67	0.17	10.2
6	白山小学校	1.38	0.24	17.3	38	芥見東小学校	2.37	0.74	31.3
7	明郷小学校	1.28	0.14	11.1	39	芥見小学校	1.31	0.11	8.2
8	厚見小学校	2.25	0.51	22.4	40	岩小学校	1.52	0.21	13.5
9	華陽小学校	1.71	0.29	16.8	41	本荘小学校	1.49	0.15	9.8
10	加納小学校	5.17	0.28	5.5	42	鏡島小学校	1.90	0.19	9.9
11	加納西小学校	1.82	0.25	13.6	43	市橋小学校	1.75	0.20	11.5
12	長良小学校	1.58	0.02	1.0	44	三里小学校	1.00	0.05	5.1
13	長良東小学校	1.82	0.24	13.4	45	且格小学校	1.42	0.18	12.9
14	長良西小学校	1.71	0.14	8.0	46	鶉小学校	1.74	0.15	8.7
15	早田小学校	1.92	0.40	20.6	47	茜部小学校	1.70	0.15	9.1
16	網代小学校	1.51	0.32	21.3	平均				13.3
17	方県小学校	1.23	0.16	12.7					
18	島小学校	1.36	0.04	2.7					
19	城西小学校	0.79	0.21	26.5					
20	則武小学校	1.12	0.11	9.4					
21	鷺山小学校	1.29	0.12	9.4					
22	常磐小学校	1.47	0.12	8.2					
23	七郷小学校	1.77	0.17	9.5					
24	木田小学校	1.86	0.64	34.6					
25	合渡小学校	1.61	0.10	6.3					
26	西郷小学校	1.61	0.22	13.4					
27	黒野小学校	2.26	0.32	14.2					
28	岩野田小学校	2.15	0.16	7.6					
29	岩野田北小学校	1.72	0.20	11.5					
30	三輪北小学校	1.41	0.61	43.5					
31	三輪南小学校	1.89	0.13	7.0					
32	藍川小学校	1.43	0.20	13.6					




表 参3-15 学校緑被率（中学校）

番号	名称	敷地面積 (ha)	緑化面積 (ha)	割合 (%)
1	岐阜清流中学校	2.16	0.26	12.2
2	岐阜中央中学校	1.62	0.18	11.2
3	鶯谷中学校	0.91	0.45	49.9
4	岐阜東中学校	3.24	0.12	3.6
5	岐阜聖徳学園大学附属中学校	0.76	0.34	45.2
6	聖マリア女学院中学校	2.60	1.48	56.8
7	境川中学校	3.08	0.23	7.3
8	梅林中学校	1.98	0.31	15.9
9	加納中学校	2.30	0.24	10.6
10	厚見中学校	1.93	0.20	10.5
11	東長良中学校	6.06	0.37	6.1
12	長良中学校	2.42	0.17	7.0
13	島中学校	2.17	0.24	11.1
14	青山中学校	2.60	0.21	8.2
15	岐阜西中学校	2.84	0.22	7.6
16	岐北中学校	2.73	0.21	7.8
17	岩野田中学校	2.12	0.22	10.3
18	三輪中学校	1.96	0.20	10.4
19	藍川北中学校	1.88	0.16	8.4
20	長森南中学校	2.32	0.13	5.5
21	長森中学校	3.51	0.26	7.3
22	藍川東中学校	3.10	0.22	7.2
23	藍川中学校	2.75	0.33	12.1
24	本荘中学校	3.22	0.57	17.8
25	精華中学校	1.83	0.08	4.3
26	陽南中学校	2.14	0.12	5.5
平均				22.0



図 参 3-6 長良東部緑化重点地区（地区の平均緑視率：23.1%）





図 参 3-7 金華山・長良川周辺緑化重点地区 1 (地区の平均緑視率：27.9%)



図 参 3-8 金華山・長良川周辺緑化重点地区 2 (地区の平均緑視率：35.7%)





図 参 3-9 中心市街地緑化重点地区 1 (地区の平均緑視率：54.7%)



図 参 3-10 中心市街地緑化重点地区 2 (地区の平均緑視率：29.2%)



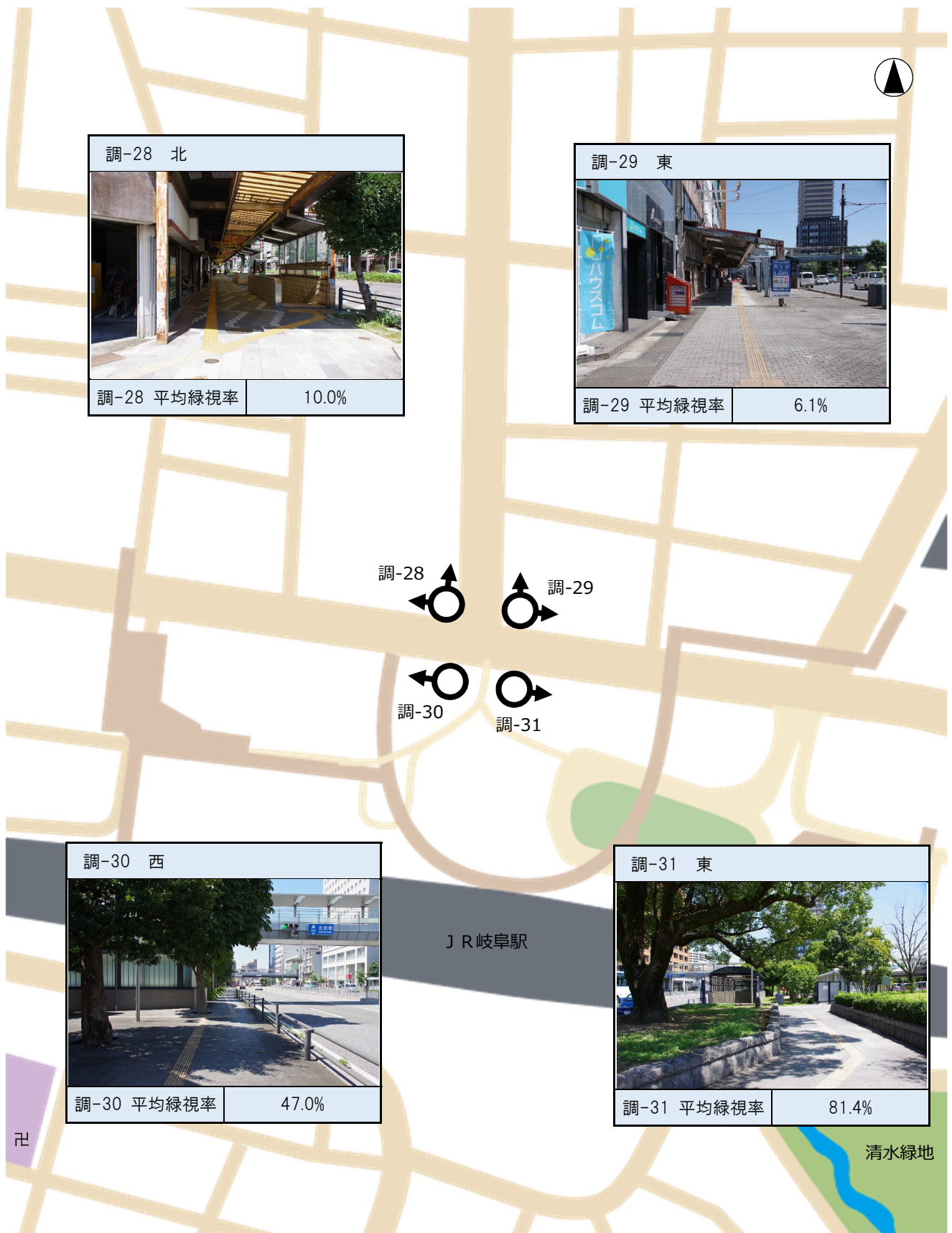


図 参 3-11 中心市街地緑化重点地区 3 (地区の平均緑視率：26.8%)













図 参 3-12 加納緑化重点地区 1 (地区の平均緑視率 : 34.2%)
















図 参 3-13 加納緑化重点地区 2 (地区の平均緑視率 : 43.8%)

表 参 3-16 長良東部緑化重点地区（地区の平均緑視率：23.1%）

測定箇所	調-1（東向き）	緑視率	24.6%
			
測定箇所	調-1（西向き）	緑視率	20.2%
			
測定箇所	調-1（南向き）	緑視率	53.3%
			
測定箇所	調-2（東向き）	緑視率	45.6%
			
測定箇所	調-2（西向き）	緑視率	66.5%
			



測定箇所	調-3 (西向き)	緑視率	7.5%
			
測定箇所	調-3 (北向き)	緑視率	16.6%
			
測定箇所	調-4 (西向き)	緑視率	4.6%
			
測定箇所	調-4 (南向き)	緑視率	11.3%
			
測定箇所	調-5 (北向き)	緑視率	16.1%
			

測定箇所	調-5 (東向き)	緑視率	1.5%
			
測定箇所	調-6 (東向き)	緑視率	5.7%
			
測定箇所	調-6 (南向き)	緑視率	14.9%
			
測定箇所	調-7 (北向き)	緑視率	53.2%
			
測定箇所	調-7 (西向き)	緑視率	32.6%
			













測定箇所	調-8 (北向き)	緑視率	36.5%
			
測定箇所	調-8 (東向き)	緑視率	4.6%
			
測定箇所	調-9 (西向き)	緑視率	17.9%
			
測定箇所	調-9 (東向き)	緑視率	6.0%
			

表 参 3-17 金華山・長良川周辺緑化重点地区 1 (地区の平均緑視率：27.9%)

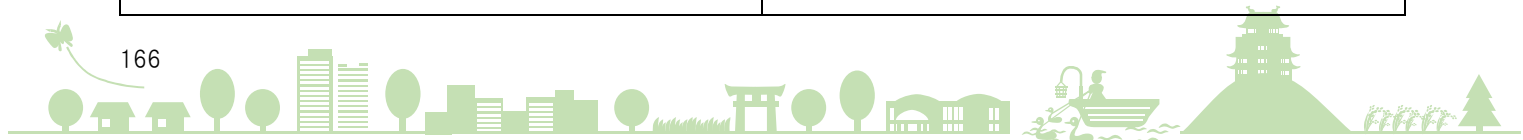
測定箇所	調-10 (北向き)	緑視率	8.0%
			



測定箇所	調-11 (東向き)	緑視率	23.4%
			
測定箇所	調-12 (南向き)	緑視率	52.4%
			


表 参 3-18 金華山・長良川周辺緑化重点地区 2 (地区の平均緑視率：35.7%)


測定箇所	調-13 (北向き)	緑視率	4.3%
			
測定箇所	調-13 (西向き)	緑視率	9.4%
			
測定箇所	調-14 (西向き)	緑視率	52.7%
			



測定箇所	調-15（北東向き）	緑視率	65.2%
			
測定箇所	調-15（南向き）	緑視率	24.0%
			
測定箇所	調-16（北向き）	緑視率	30.2%
			
測定箇所	調-16（南向き）	緑視率	63.8%
			

表 参 3-19 中心市街地緑化重点地区 1（地区の平均緑視率：54.7%）

測定箇所	調-17（西向き）	緑視率	60.1%
			



測定箇所	調-17 (北向き)	緑視率	41.8%
測定箇所	調-18 (北向き)	緑視率	58.8%
測定箇所	調-18 (東向き)	緑視率	18.7%
測定箇所	調-19 (西向き)	緑視率	51.2%
測定箇所	調-19 (南向き)	緑視率	40.5%









測定箇所	調-20 (南向き)	緑視率	61.1%
			
測定箇所	調-21 (南向き)	緑視率	86.6%
			
測定箇所	調-21 (東向き)	緑視率	73.5%
			

表 参 3-20 中心市街地緑化重点地区 2 (地区の平均緑視率：29.2%)

測定箇所	調-22 (西向き)	緑視率	1.4%
			
測定箇所	調-22 (北向き)	緑視率	5.9%
			

測定箇所	調-23 (北向き)	緑視率	9.9%
			
測定箇所	調-23 (東向き)	緑視率	9.3%
			
測定箇所	調-24 (西向き)	緑視率	10.2%
			
測定箇所	調-24 (南向き)	緑視率	24.9%
			
測定箇所	調-25 (南向き)	緑視率	27.8%
			



測定箇所	調-25 (東向き)	緑視率	9.1%
			
測定箇所	調-26 (北向き)	緑視率	59.8%
			
測定箇所	調-26 (東向き)	緑視率	41.5%
			
測定箇所	調-26 (南向き)	緑視率	42.7%
			
測定箇所	調-27 (北向き)	緑視率	68.6%
			






測定箇所	調-27 (南向き)	緑視率	68.2%
			

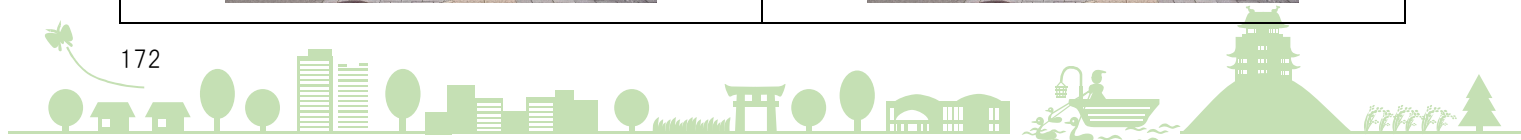
表 参 3-21 中心市街地緑化重点地区 3 (地区の平均緑視率 : 26.8%)

測定箇所	調-28 (西向き)	緑視率	0.0%
			

測定箇所	調-28 (北向き)	緑視率	20.0%
			

測定箇所	調-29 (北向き)	緑視率	10.0%
			

測定箇所	調-29 (東向き)	緑視率	2.2%
			













測定箇所	調-30 (西向き)	緑視率	47.0%
			
測定箇所	調-31 (東向き)	緑視率	81.4%
			

表 参 3-22 加納緑化重点地区 1 (地区の平均緑視率：34.2%)

測定箇所	調-32 (北向き)	緑視率	53.7%
			
測定箇所	調-33 (北西向き)	緑視率	54.4%
			
測定箇所	調-33 (南向き)	緑視率	18.6%
			






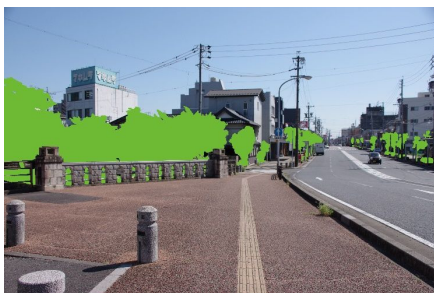




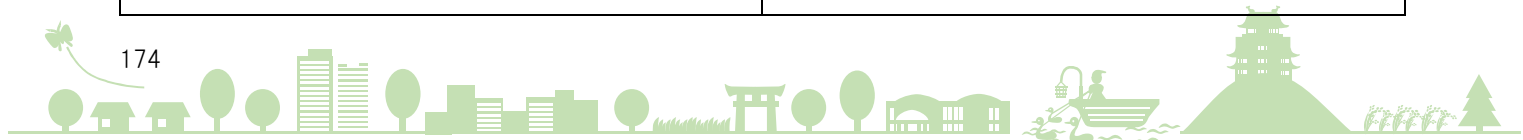
測定箇所	調-34 (北向き)	緑視率	38.2%
			
測定箇所	調-34 (東向き)	緑視率	25.8%
			
測定箇所	調-34 (南向き)	緑視率	14.6%
			

表 参 3-23 加納緑化重点地区 2 (地区の平均緑視率：43.8%)

測定箇所	調-35 (東向き)	緑視率	37.8%
			
測定箇所	調-35 (西向き)	緑視率	18.4%
			



測定箇所	調-35（北向き）	緑視率	75.1%
			



参 4 緑地の配置方針

参 4-1 総合的な緑地の配置方針

