岐 阜 都 市 計 画 道 路 計 画 図

No.43

07LD923

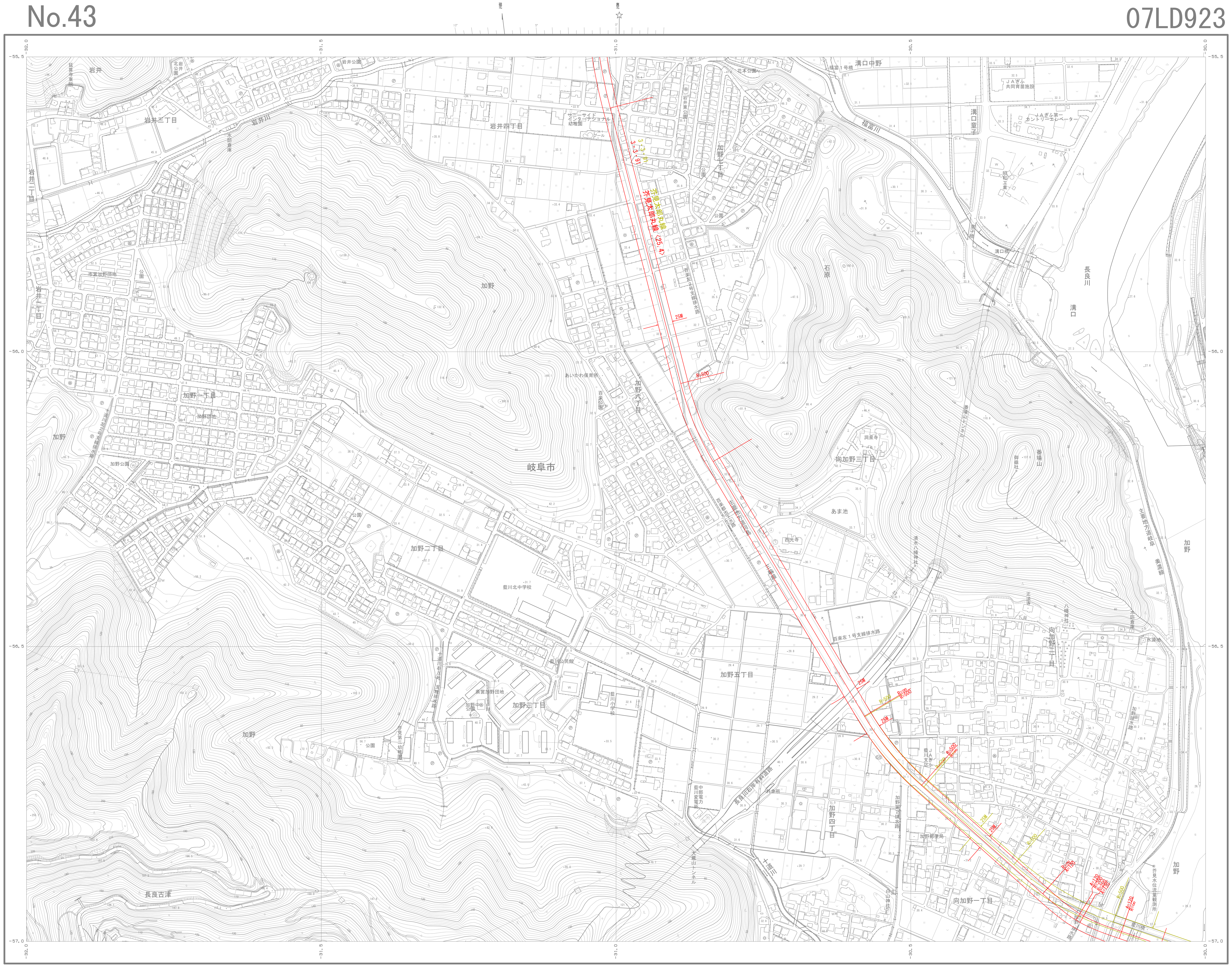

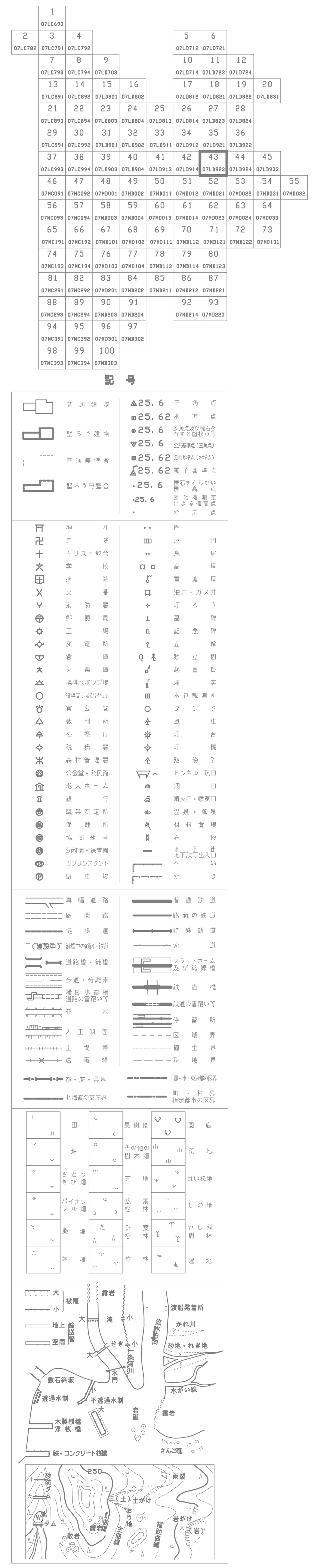

座標系は平成14年国土交通省告示第9号の規定による第VII座標系
投影は横メルカトル図法
図郭に表示してある座標値はキロメートル単位
方眼は0.5キロメートル間隔
図郭に表示してある経緯度目盛は10秒間隔
高さの基準は東京湾の平均海面
等高線の間隔は2メートル
「経緯度数値は、世界測地系の値を座標補正パラメータにより補正」
「平面直角座標値は、世界測地系の値を座標補正パラメータにより補正」

岐 阜 市

平成11年測量
平成18年修正
平成24年修正
平成27年修正

1. 平成11年8月撮影空中写真
2. 平成11年9月現地調査
3. 平成18年1月撮影空中写真
4. 平成18年10月現地調査
5. 平成23年1月撮影空中写真
6. 平成23年12月現地調査
7. 平成26年12月撮影空中写真
8. 平成27年9月現地調査

1:2,500

「この測量成果は、建設省国土地理院長の承認を得て同院所管の測量標及び測量成果を使用して得たものである。
（承認番号）平 11 部公 第 65 号」

「この測量成果は、国土地理院長の助言をうけて得たものである。
（助言番号）平 18 部公 第147号」
（助言番号）平 23 部公 第220号」
（助言番号）平 27 部公 第 62 号」
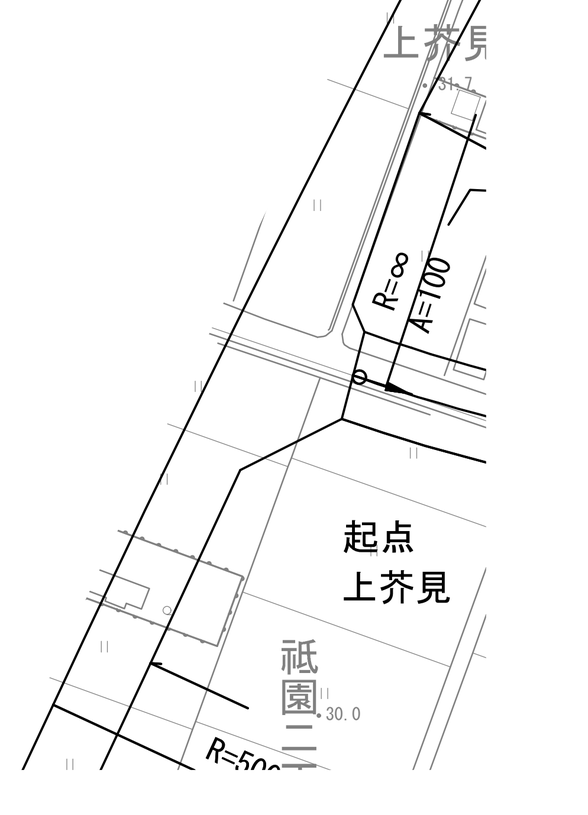
凡 例	
(黄色の矢印線)	変 更 前
(赤色の矢印線)	変 更 後