岐阜都市計画総括図

平成28年3月調製

位置図

岐阜都市計画区域	行政区域面積	都市計画区域	市街化区域	市街化調整区域
岐阜市の全部	20,280ha	20,280ha	8,027ha	12,362ha
瑞穂市の一部	2,819ha	1,966ha	1,151ha	815ha
岐南町の全部	790ha	790ha	737ha	53ha
笠松町の全部	1,036ha	518ha	518ha	518ha
北方町の全部	517ha	517ha	401ha	116ha
計	25,451ha	24,598ha	10,834ha	13,764ha

拡大図①

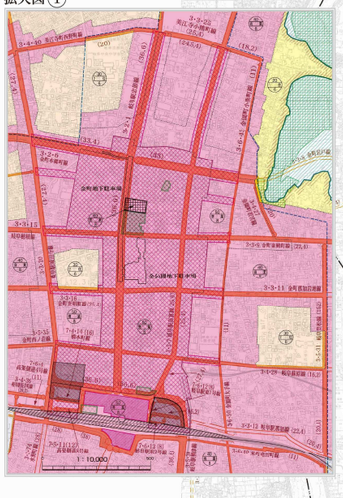

拡大図②

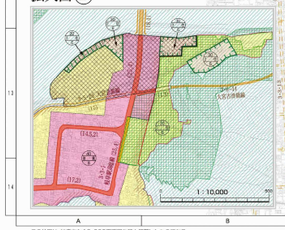

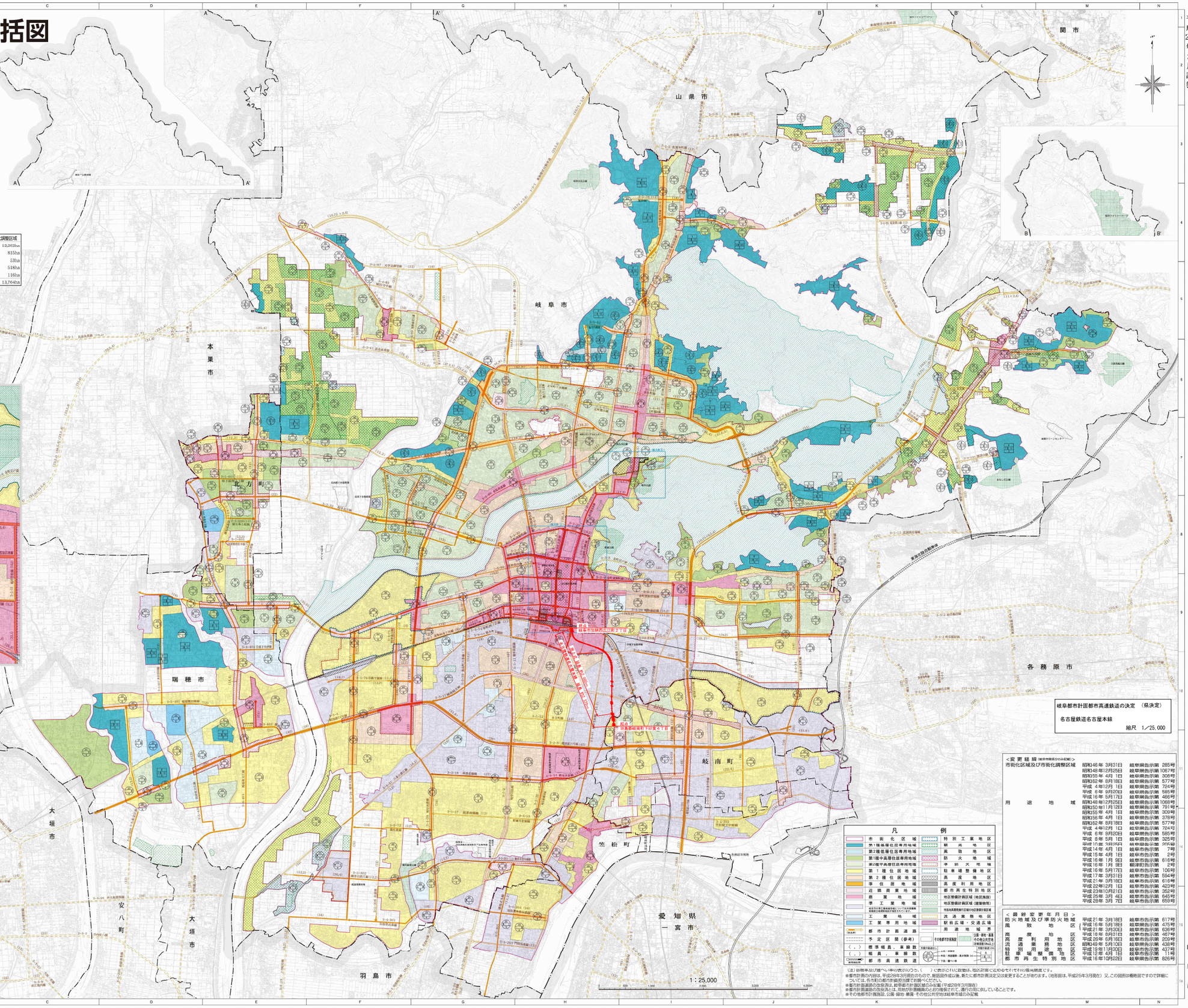

岐阜都市計画都市高速鉄道の決定　（県決定）

名古屋鉄道名古屋本線

縮尺　1／25,000

＜変更経緯（都市計画区域及び市街化区域）＞

市街化区域及び市街化調整区域	昭和46年 3月31日	岐阜県告示第 285号
	昭和48年12月25日	岐阜県告示第 1067号
	昭和55年 4月 1日	岐阜県告示第 308号
	昭和62年 8月18日	岐阜県告示第 577号
	平成 4年12月 1日	岐阜県告示第 724号
	平成 6年 9月20日	岐阜県告示第 585号
	平成16年 5月17日	岐阜県告示第 466号
用途地域	昭和48年12月25日	岐阜県告示第 1068号
	昭和50年11月12日	岐阜県告示第 791号
	昭和55年 4月 1日	岐阜県告示第 309号
	昭和56年 4月 1日	岐阜県告示第 378号
	昭和62年 8月18日	岐阜県告示第 577号
	平成 4年12月 1日	岐阜県告示第 724号
	平成 6年 9月20日	岐阜県告示第 585号
	平成 8年 5月 1日	岐阜県告示第 325号
	平成10年 3月26日	岐阜県告示第 205号
	平成14年 4月 1日	岐阜市告示第 7号
	平成15年 4月 1日	岐阜市告示第 2号
	平成16年 1月 9日	岐阜市告示第 616号
	平成16年 1月 9日	岐阜市告示第 2号
	平成16年 5月17日	岐阜市告示第 106号
	平成17年 3月31日	岐阜市告示第 594号
	平成21年 2月19日	岐阜市告示第 616号
	平成22年12月 1日	岐阜市告示第 423号
	平成23年12月21日	岐阜市告示第 352号
	平成25年 2月 4日	岐阜市告示第 645号
	平成28年 3月 7日	岐阜市告示第 659号

＜最終変更年月日＞

防火地域及び準防火地域	平成21年 3月18日	岐阜市告示第 617号
	平成16年 5月18日	岐阜県告示第 475号
風致地区	平成21年 3月30日	岐阜県告示第 636号
高度地区	平成18年 8月31日	岐阜県告示第 467号
高度利用地区	平成26年 6月16日	岐阜県告示第 259号
流通業務地区	昭和49年 5月10日	岐阜県告示第 438号
特別用途地区	平成19年11月30日	岐阜県告示第 427号
駐車場整備地区	平成12年 4月 1日	岐阜県告示第 11号
都市再生特別地区	平成16年10月22日	岐阜県告示第 826号

凡例

市街化区域		特別工業地区	
第1種低層住居専用地域		緑地	
第2種低層住居専用地域		風致地区	
第1種中高層住居専用地域		防火地域	
第2種中高層住居専用地域		準防火地域	
第1種住居地域		駐車場整備地区	
第2種住居地域		高度地区	
準住居地域		高度利用地区	
近隣商業地域		都市再生特別地区	
商業地域		地区整備計画区域（地区施設）	
準工業地域		地区整備計画区域（建築物等）	
工業地域		流通業務地区	
工業専用地域		駅前広場・交通広場	
都市計画道路		用途地域界	
予定区間（参考）		道路・鉄道・運河 その他公共空地	
（ ）標準幅員，車線数		一般国道・主要地方道・高速自動車国道	
（ ）幅員，車線数		一般県道・都市計画道路	
都市高速鉄道		下段：重ね合わせ	

（注）自然率及び建ぺい率の表示のうち、（　）で表示されたものは、知事許可又は特定行政庁の認定を受けた場合に限り適用されます。

※都市計画の内容は、平成28年3月現在のものです。最近説明会等が開催されている場合は、最新の都市計画決定又は変更をご確認ください。

※都市計画道路の交差点は、都市計画決定区域の中心線（平成28年3月現在）

※都市計画道路の交差点または、用地が計画幅員のどの位置にあるかについては、一般的な位置を示しています。

※その他都市計画施設、公園・緑地・墓園・その他公共空地は岐阜市域のみ記載

この地図は、岐阜市（1:10,000平面図を数カ所に編集したものである。
但し、安八町、神戸町、大野町地区は、それぞれの町の最新版を用いて、同縮尺の1:10,000平面図用いて1:2,500平面図を編集したものである。
（承認年月日）平成28年6月20日　（承認番号）　2号
（承認年月日）平成28年6月20日　（承認番号）岐発第1297号
（告示年月日）平成28年6月29日　（告示番号）十時町第　517号

岐阜市