岐阜都市計画道路計画図

No. 62

07MD023

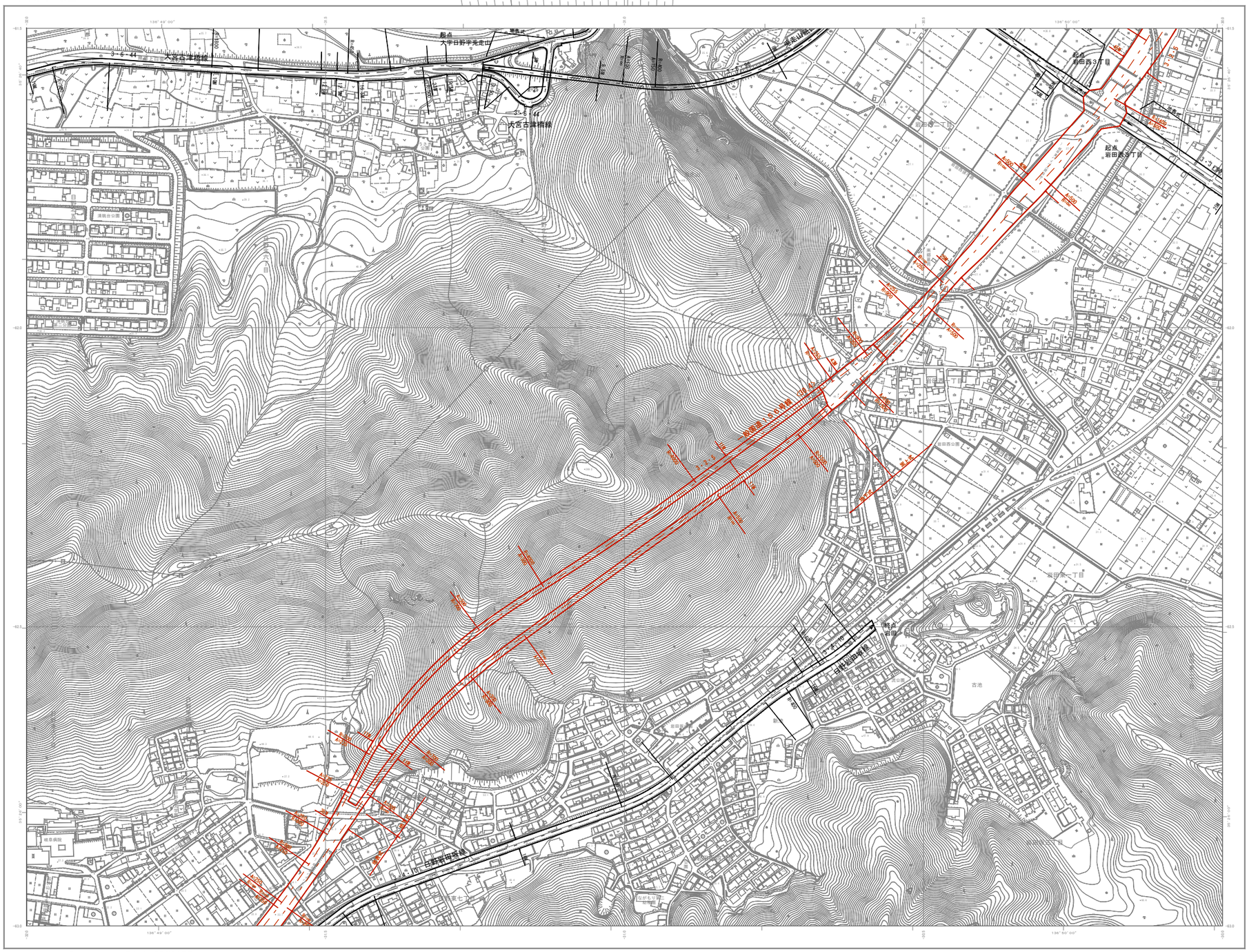





平成11年測量
平成18年修正
平成24年修正

1. 平成11年 8月撮影空中写真
2. 平成11年 9月現地調査
3. 平成18年 1月撮影空中写真
4. 平成18年10月現地調査
5. 平成23年 1月撮影空中写真
6. 平成23年12月現地調査

1:2,500

「この測量成果は、建設省国土地理院長の承認を得て
同院発行の数値地図25(地図情報)を使用して得たものである。
(承認番号) 平 11 部公 第 65号」

「この測量成果は、国土地理院長の助言をうけて得たものである。
(助言番号) 平 18 部公 第147号」
(助言番号) 平 23 部公 第220号」

座標系は平成14年国土交通省告示第9号の規定に
よる第Ⅵ座標系
投影は横メルカトル図法
図郭に表示してある座標値はキロメートル単位
方眼は0.5キロメートル間隔
高さの基準は東京湾の平均海面
等高線の間隔は2メートル
「経緯度数値は、世界測地系の値を座標補正
パラメータにより補正」
「平面直角座標値は、世界測地系の値を座標補正
パラメータにより補正」

岐阜市

凡例	
	変更前
	変更後