岐阜都市計画道路計画図

No. 52

07MD021

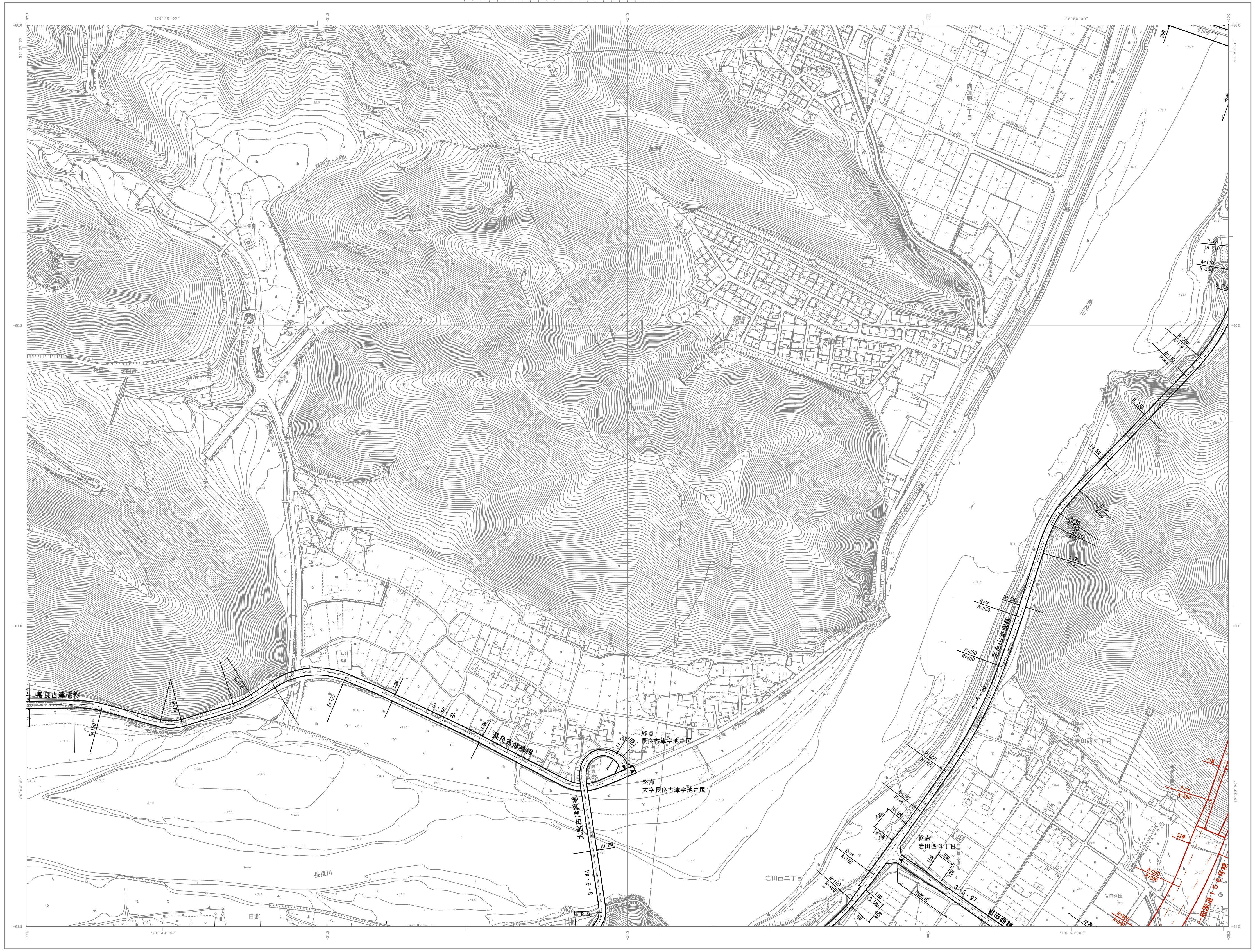



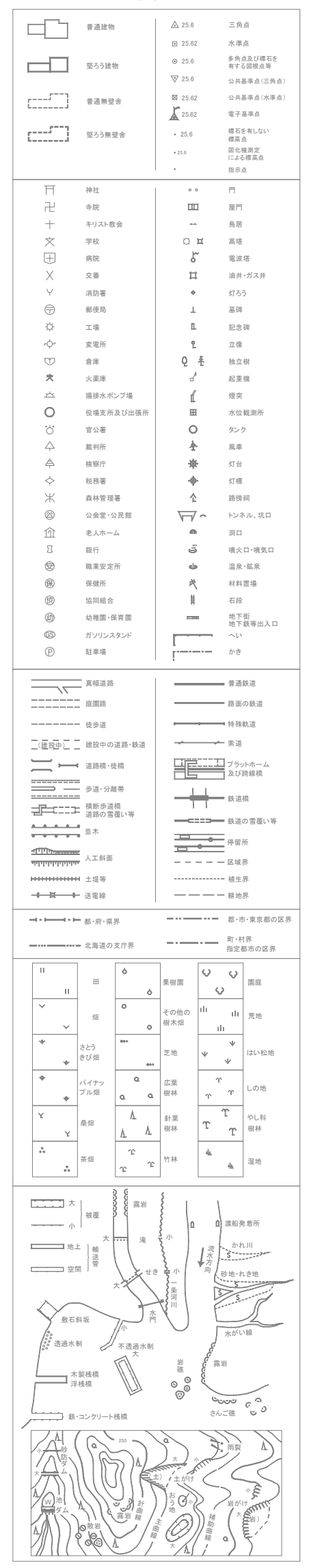

座標系は平成14年国土交通省告示第9号の規定による第Ⅶ座標系

投影は横メルカトル図法

図郭に表示してある座標値はキロメートル単位

方眼は0．5キロメートル間隔

高さの基準は東京湾の平均海面

等高線の間隔は2メートル

「経緯度数値は、世界測地系の値を座標補正パラメータにより補正」

「平面直角座標値は、世界測地系の値を座標補正パラメータにより補正」

平成11年測量
平成18年修正
平成24年修正
平成27年修正

1． 平成11年 8月撮影空中写真
2． 平成11年 9月現地調査
3． 平成18年 1月撮影空中写真
4． 平成18年10月現地調査
5． 平成23年 1月撮影空中写真
6． 平成23年12月現地調査
7． 平成26年12月撮影空中写真
8． 平成27年 9月現地調査

1：2，500

「この測量成果は、建設省国土地理院長の承認を得て同院所管の測量標及び測量成果を使用して得たものである。
（承認番号）平 11 部公 第 65 号」

「この測量成果は、国土地理院長の助言をうけて得たものである。
（助言番号）平 18 部公 第147号」
（助言番号）平 23 部公 第220号」
（助言番号）平 27 部公 第 62 号」

岐阜市

凡例	
（黄色の線）	変更前
（赤色の線）	変更後