岐阜市都市計画図

No.84

07MD202

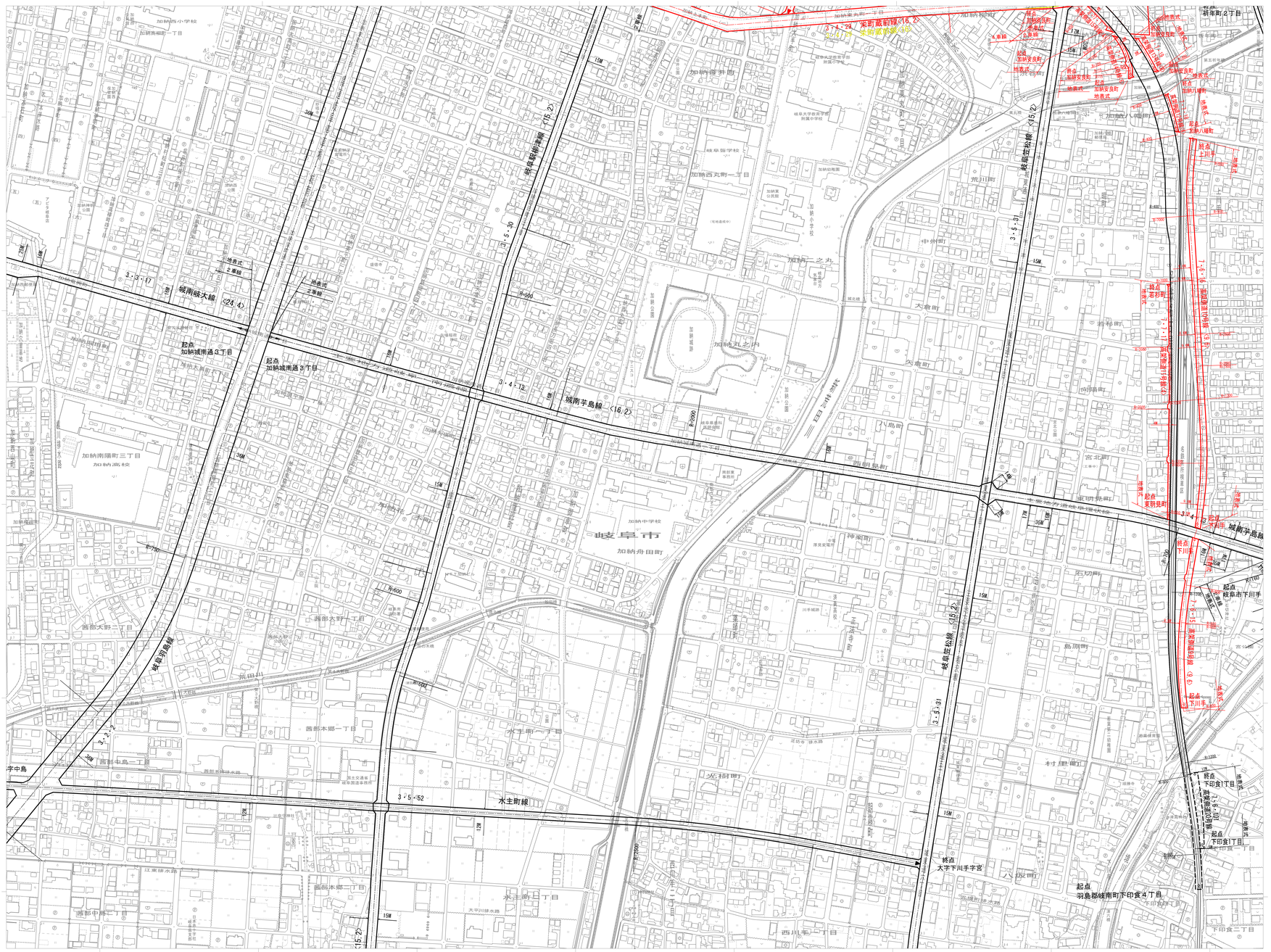





座標系は平成14年国土交通省告示第9号の規定による第Ⅶ座標系
投影は横メルカトル図法
図郭に表示してある座標値はキロメートル単位
方眼は0.5キロメートル間隔
図郭に表示してある経緯度目盛は 10秒間隔
高さの基準は東京湾の平均海面
等高線の間隔は2メートル
「経緯度数値は、世界測地系の値を座標補正パラメータにより補正」
「平面直角座標値は、世界測地系の値を座標補正パラメータにより補正」

岐阜市

但し、この地図に含まれる岐南町調製部分については、同長の承認を得て複製したものである。
(承認年月日) 平成25年8月29日
(承認番号) 岐南 第1037号

凡例

変更前

変更後

平成15年測量
平成20年修正
平成25年修正

(1)
(2)

1.(1)平成15年6月撮影空中写真
2.(1)平成15年8月現地調査
3.(1)平成20年1月撮影空中写真
4.(1)平成20年9月現地調査
5.(1)平成25年1月撮影空中写真
(2)平成21年測量岐阜市1：2,500都市計画基本図より複製
6.(1)平成25年10月現地調査

1:2,500

「この測量成果は、国土地理院長の承認及び助言を得て同院所管の測量成果及び測量成果を使用して得たものである。
(承認番号)平成15都公 第73号」

「この測量成果は、国土地理院長の助言を受けて得たものである。
(助言番号)平29都公 第99号」
(助言番号)平25都公 第101号」