岐阜都市計画総括図

平成29年10月調製

位置図

岐阜都市計画区域	行政区域面積	都市計画区域	市街化区域	市街化調整区域
岐阜市の全部	20,360ha	20,360ha	8,027ha	12,333ha
瑞穂市の一部	2,819ha	1,966ha	1,151ha	815ha
岐南町の全部	791ha	791ha	737ha	54ha
笠松町の全部	1,030ha	1,030ha	518ha	512ha
北方町の全部	518ha	518ha	401ha	117ha
計	25,518ha	24,666ha	10,834ha	13,831ha

拡大図①

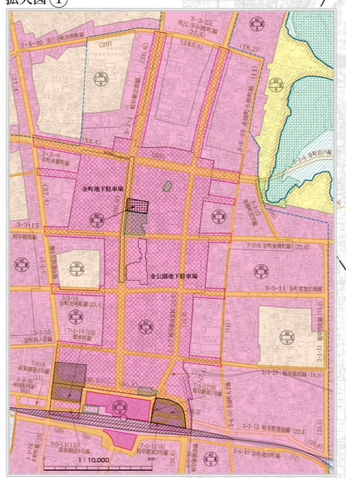

拡大図②

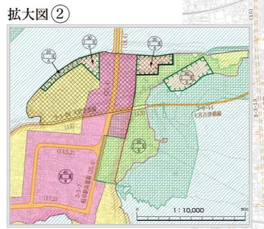

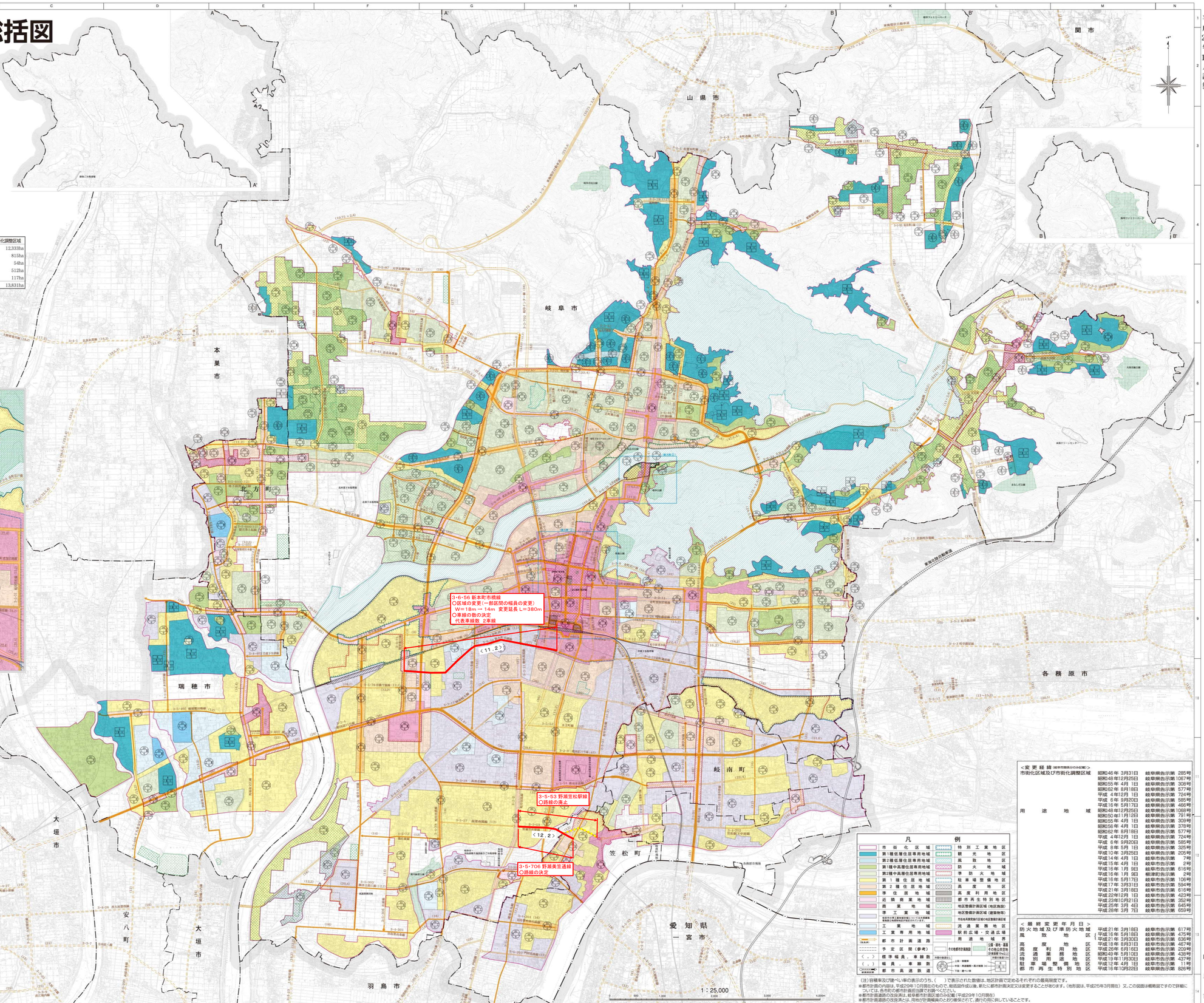

凡例

- 市街化区域
- 第1種低層住居専用地域
- 第2種低層住居専用地域
- 第1種中高層住居専用地域
- 第2種中高層住居専用地域
- 第1種住居地域
- 第2種住居地域
- 準住居地域
- 近隣商業地域
- 商業地域
- 準工業地域
- 工業地域
- 工業専用地域
- 都市計画道路
- 予定区間（参考）
- 標準幅員、車線数
- 幅員、車線数
- 都市高速鉄道
- 特別工業地区
- 観光地区
- 風致地区
- 防火地域
- 準防火地域
- 駐車場整備地区
- 高度地区
- 高度利用地区
- 都市再生特別地区
- 地区整備計画区域（地区施設）
- 地区整備計画区域（建築物等）
- 市街地再開発促進区域の地区整備計画区域
- 流通業務地区
- 駅前広場・交通広場
- 用途地域
- その他都市計画施設
- 公園・緑地・墓園
- その他公共空地
- （計画面積1ha以上）
- 高架
- 地下
- 上段：容積率
- 中段：建蔽率（高さ制限）
- 下段：最小L字

<変更経緯（岐阜市関係分のみ記載）>

市街化区域及び市街化調整区域

昭和46年 3月31日	岐阜県告示第 285号
昭和48年12月25日	岐阜県告示第1067号
昭和55年 4月 1日	岐阜県告示第 308号
昭和62年 8月18日	岐阜県告示第 577号
平成 4年12月 1日	岐阜県告示第 724号
平成 6年 8月20日	岐阜県告示第 585号
平成18年 5月17日	岐阜県告示第 466号
昭和48年12月25日	岐阜県告示第1056号

用途地域

昭和50年11月12日	岐阜県告示第 791号
昭和55年 4月 1日	岐阜県告示第 309号
昭和55年 4月 1日	岐阜県告示第 378号
昭和62年 8月18日	岐阜県告示第 577号
平成 4年12月 1日	岐阜県告示第 724号
平成 6年 8月20日	岐阜県告示第 585号
平成 8年 5月 1日	岐阜県告示第 325号
平成10年 3月25日	岐阜県告示第 205号
平成14年 4月 1日	岐阜市告示第 7号
平成15年 4月 1日	岐阜市告示第 2号
平成16年 1月 9日	岐阜市告示第 616号
平成16年 1月 9日	柳津町告示第 2号
平成16年 5月17日	岐阜市告示第 106号
平成17年 3月31日	岐阜県告示第 594号
平成21年 3月18日	岐阜市告示第 616号
平成22年12月 1日	岐阜市告示第 423号
平成23年10月21日	岐阜市告示第 352号
平成25年 3月 4日	岐阜市告示第 645号
平成28年 3月 7日	岐阜市告示第 659号

<最終変更年月日>

防火地域及び準防火地域	平成21年 3月18日 岐阜市告示第 617号
風致地区	平成16年 5月18日 岐阜県告示第 475号
	平成21年 3月30日 岐阜市告示第 635号
高度地区	平成18年 8月31日 岐阜市告示第 467号
高度利用地区	平成28年 6月16日 岐阜市告示第 209号
流通業務地区	昭和49年 5月10日 岐阜県告示第 435号
特別用途地区	平成19年11月30日 岐阜市告示第 437号
駐車場整備地区	平成12年 4月 1日 岐阜市告示第 11号
都市再生特別地区	平成16年10月22日 岐阜県告示第 828号

（注）容積率及び建ぺい率の表示のうち、（　）で表示された数値は、地区計画で定めるそれぞれの最高限度です。
※都市計画の内容は、平成29年10月現在のもので、総括図作成以後、新たに都市計画決定又は変更することがあります。（地形図は、平成25年3月現在）又、この図面は概略図ですので詳細については、各市町の都市計画担当課でお調べください。
※都市計画道路の改良済とは、岐阜都市計画区域の決定幅（平成29年10月現在）
※都市計画道路の改良済とは、用地が計画幅員のとおり確保されて、通行の用に供していることです。
※その他都市計画施設、公園・緑地・墓園・その他公共空地は岐阜市域のみ記載

この地図は、岐阜市1：10,000平面図を編集したものである。
但し、安八町、神戸町、大野町部分は、それぞれの町の承認を得て、同形式の1：10,000平面図若しくは1：2,500平面図を編集したものである。
（承認年月日）平成24年8月22日　（承認番号）　京　2号
（承認年月日）平成24年8月22日　（承認番号）神農建第1097号
（承認年月日）平成24年8月23日　（承認番号）大建都第　207号