

四十八池ハザードマップ

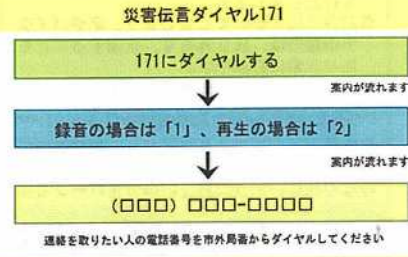


緊急時の連絡先など

緊急時の連絡先	電話番号
岐阜市	058-265-4141
消防署	119
警察署	110

○災害時の安否確認方法

大規模災害発生時には、安否確認方法として、音声により伝達する「災害用伝言ダイヤル」や、携帯電話各社のホームページを利用した「災害用伝言板」が使えます。
災害発生地域の方が自分の安否情報を登録しておくことにより、全国どこからでも安否情報を確認することができます。



iモード災害用伝言板



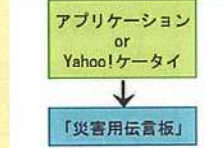
※他社携帯・PCからのアクセスは
<http://dengon.docomo.ne.jp/top.cgi>

au災害用伝言板



※他社携帯・PCからのアクセスは
<http://dengon.ezweb.ne.jp/>


ソフトバンク災害用伝言板



※他社携帯・PCからのアクセスは
<http://dengon.softbank.ne.jp/>

凡例	
浸水範囲	浸水深50cm未満
	浸水深50cm以上
境界	市町村界
警察署	
消防署	

事業主体 岐阜県 岐阜農林事務所
関係市町村 岐阜市
計算条件 一次元等流解析条件
粗度係数: 0.05
四十八池条件
堤高: 3.0m
洪水吐余裕高: 1.10m
洪水流出量: 22.4m³/s
洪水吐設計洪水量: 0.81m³/s



凡例	
	国道
	県道

・この浸水想定区域等は、浸水の状況をシミュレーションにより求めたものです。
・なお、このシミュレーションの実施にあたっては、想定を超える降雨、内水のはん
溢等を考慮していませんので、この浸水想定区域に指定されていない区域においても
浸水が発生する場合や、想定される水深が実際の浸水深と異なる場合があります。

避難所一覧

※ 災害の状況によっては避難できない場合もありますので、最寄の避難所をいくつか確認しておき、安全な場所へ避難してください。

	避難所		浸水がない避難所
	福祉（二次）避難所		50cm未満の浸水が予想される避難所
			50cm以上の浸水が予想される避難所

番号	避難所	所在地	電話番号
	特別養護老人ホームコートスマイル	岐阜市 芥見野畑1-25	058-241-2100
	カワムラコト	岐阜市 芥見大般若1-105	058-241-3311
	JAぎふ岩支店	岐阜市 岩田東2丁目100	058-243-1174
	岩小中学校	岐阜市 岩滝西1丁目612	058-243-2175
	岩公民館	岐阜市 岩滝西1丁目612	058-242-2270