

西峠池ハザードマップ



緊急時の連絡先など

○公的機関の連絡先

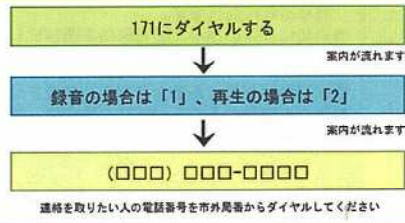
緊急時の連絡先	電話番号
岐阜市	058-265-4141
消防署	119
警察署	110

○災害時の安否確認方法

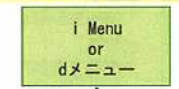
大規模災害発生時には、安否確認方法として、音声により伝達する「災害用伝言ダイヤル」や、携帯電話各社のホームページを利用した「災害用伝言板」が使えます。

災害発生地域の方が自分の安否情報を登録しておくことにより、全国どこからでも安否情報を確認することができます。

災害伝言ダイヤル171

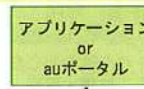


iモード災害用伝言板



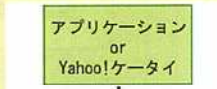
※他社携帯・PCからのアクセスは
<http://dengon.docomo.ne.jp/top.cgi>

au災害用伝言板



※他社携帯・PCからのアクセスは
<http://dengon.ezweb.ne.jp/>

ソフトバンク災害用伝言板



※他社携帯・PCからのアクセスは
<http://dengon.softbank.ne.jp/J>

避難所一覧

※ 災害の状況によっては避難できない場合もありますので、最寄の避難所をいくつか確認しておき、安全な場所へ避難してください。

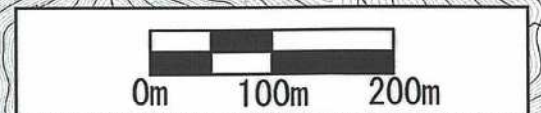
	避難所		浸水がない避難所
	福祉（二次）避難所		50cm未満の浸水が予想される避難所
			50cm以上の浸水が予想される避難所

番号	避難所	所在地	電話番号
①	岩野田小学校	岐阜市栗野西2丁目33	058-237-3606
②	岩野田公民館	岐阜市栗野西2丁目33	058-237-2619

凡例	
浸水範囲	浸水深50cm未満
	浸水深50cm以上
境界	市町村界
警察署	
消防署	

事業主体 岐阜県 岐阜農林事務所
 関係市町村 岐阜市
 計算条件 一次元等流解析条件
 粗度係数: 0.05
 西峠池条件
 堤高: 3.0m
 洪水吐余裕高: 1.60m
 洪水流出量: 10.4m³/s
 洪水吐設計洪水量: 2.42m³/s

凡例	
	国道
	県道



・この浸水想定区域等は、浸水の状況をシミュレーションにより求めたものです。
 ・なお、このシミュレーションの実施にあたっては、想定を超える降雨、内水のはん
 溢等を考慮していませんので、この浸水想定区域に指定されていない区域においても
 浸水が発生する場合や、想定される水深が実際の浸水深と異なる場合があります。